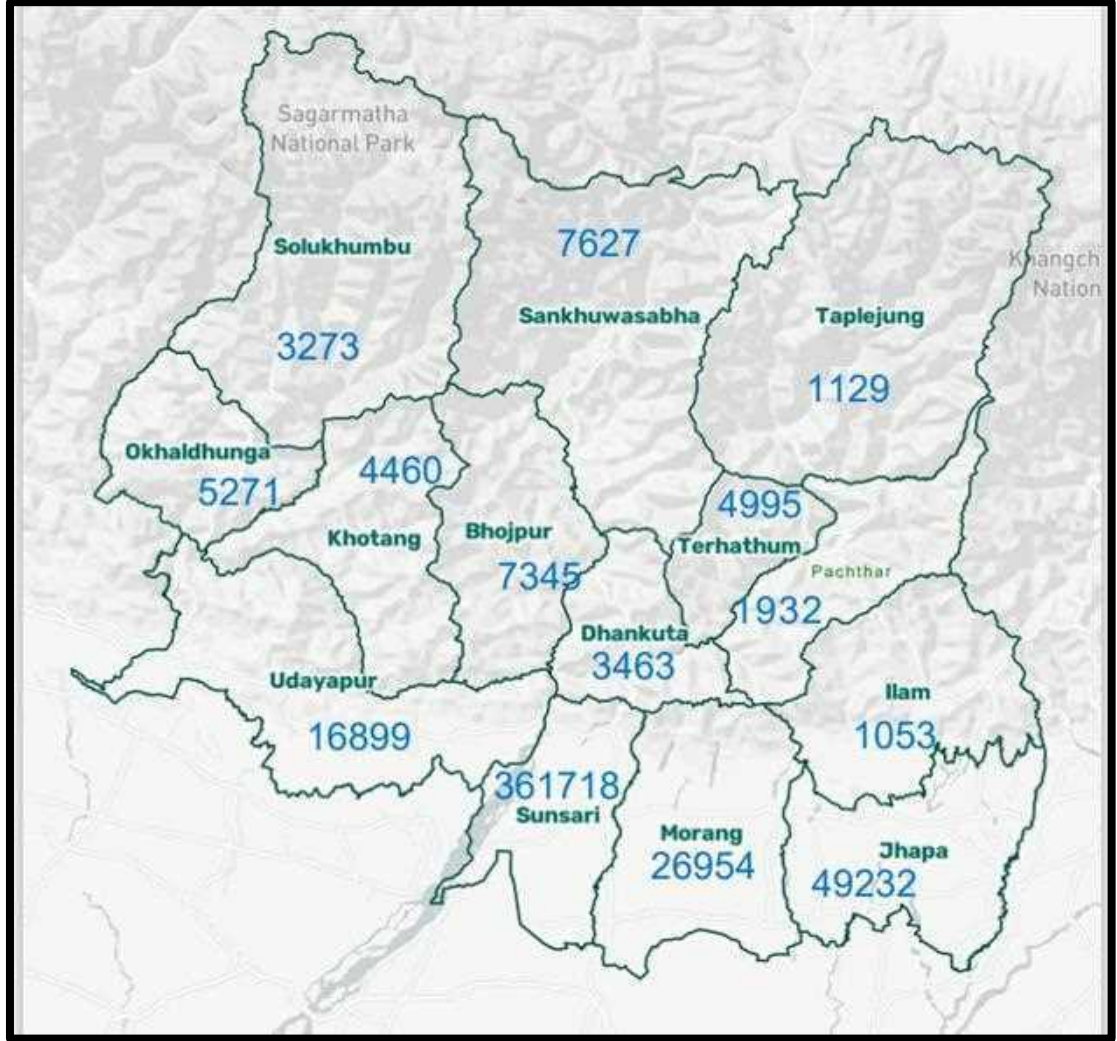


# मनसुन पूर्वतयारी तथा प्रतिकार्य कार्ययोजना, २०८१

## कोशी प्रदेश



प्रदेश सरकार

आन्तरिक मामिला तथा कानून मन्त्रालय

कोशी प्रदेश, विराटनगर

असार २०८१

## विषयसूची

१ : प्रारम्भिक	४
१.१ पृष्ठभूमि	४
१.२ कोशी प्रदेशको संक्षिप्त परिचय:	४
१.३ मनसुनजन्य विपद् पूर्वतयारी	५
१.४ कार्ययोजनाको उद्देश्य	५
१.५ कार्ययोजना निर्माण प्रकृया	५
१.६ मनसुन पूर्वतयारी तथा प्रतिकार्य योजनाका पूर्व मान्यताहरू	६
१.७ कार्ययोजना कार्यान्वयन	६
१.८ मानवीय प्रतिकार्यमा लैंगिक समानता र सामाजिक समावेशीकरण प्रवर्द्धन	७
२ : मनसुनजन्य विपद् जोखिमको अवस्था विश्लेषण	८
२.१ कोशी प्रदेशका मनसुनजन्य प्रकोपहरू	८
२.१.१ बाढीको प्रवृत्ति	९
२.१.२ डुवान	१०
२.१.३ पहिरो	११
२.१.४ हिमताल विष्फोटबाट आउने बाढी	१२
२.१.५ चट्याङ	१२
२.१.६ सर्पदंश	१२
२.१.७ भूकम्प	१३
२.१.८ महामारी	१३
२.१.९ जनावर आतङ्क	१४
३ : मनसुन पूर्वानुमान	१४
३.१ वि सं २०८१ सालको मनसुन पूर्वानुमान	१४
३.२ वर्षाको आँकलन	१५
३.३ अधिकतम तापक्रमको आँकलन	१६
३.४ न्यूनतम तापक्रमको आँकलन	१६
३.५ मनसुनजन्य प्रकोपका घटना सम्बन्धी केसलोड	१७
४. पूर्वसूचना प्रणाली	१७
५. पूर्वतयारी तथा प्रतिकार्य योजना	२०
५.१ विषयगत नेतृत्व र सह नेतृत्व लिने निकायहरू	२०
६. निकायगत क्षेत्रको प्रमुख जिम्मेवारी	२१
६.१ मुख्यमन्त्री तथा मन्त्रिपरिषदको कार्यालय	२१
६.२ आर्थिक मामिला तथा योजना मन्त्रालय	२१
६.३ खोज, उद्धार तथा समन्वय (Search and Rescue)	२२
६.४ शीघ्र पुनर्लाभ (Early Recovery)	२५
६.५ आपत्कालीन आश्रयस्थल र शिविर समन्वय (Emergency Shelter & CCCM)	२६
६.६ खानेपानी, सरसफाइ तथा स्वास्थ्य प्रवर्द्धन (WASH)	२८
६.७ स्वास्थ्य तथा पोषण क्षेत्र	२९
६.८ शिक्षा क्षेत्र	३९
६.९ संरक्षण क्षेत्र	४१

६.१० खाद्य सुरक्षा	४४
६.११ बन्दोवस्ती तथा आपूर्ति व्यवस्थापन, आपत्कालीन सञ्चार	५२
६.१२ सुरक्षा निकायहरू	५४
६.१३ स्थानीय तहहरू	५६
६.१४ खानेपानी संस्थान	५९
६.१५ नेपाल विद्युत प्राधिकरण	५९
६.१६ नेपाल टेलिकम तथा मोबाइल र इन्टरनेट सेवा प्रदायक संस्थाहरू	५९
अनुसूचीहरू	६०
अनुसूची १ प्रदेशका जोखिमयुक्त स्थानको जिल्लागत विवरण	६०
अनुसूची २ प्रदेशस्तरका तथा अन्य निकायका विपद् सम्पर्क व्यक्तिहरूको विवरण	७९
अनुसूची ३ PEOC र DEOC हरूमा कार्यरत संचार अपरेटरहरूको सम्पर्क नम्बर	८१
अनुसूची ४ अत्यावश्यकिय सम्पर्क नम्बरहरू	८३
अनुसूची ५ जिल्लामा कार्यरत विपद् व्यवस्थापन सम्बन्धी फोकल पर्सन र विपद् व्यवस्थापन कोषमा भएको रकमको विवरण	८५
अनुसूची ६ खोज तथा उद्धार जनशक्तिको सम्पर्क नम्बर	८६
अनुसूची ७ नेपाली सेनाका युनिटहरूमा मौज्जात उद्धार तथा अन्य सामग्रीहरू	८७
अनुसूची ८ नेपाल प्रहरीका युनिट र सम्पर्क व्यक्तिहरू विवरण	९६
अनुसूची ९ नेपाल प्रहरीका युनिटहरूमा मौज्जात उद्धार तथा अन्य सामग्रीहरू	९८
अनुसूची १० सशस्त्र प्रहरीबल नेपाल	१००
अनुसूची ११ सशस्त्र प्रहरी बल, नेपालका युनिटहरूमा मौज्जात उद्धार तथा अन्य सामग्रीहरू	१०१
अनुसूची १२ जिल्ला विपद् व्यवस्थापन समिति / जिल्ला आपत्कालीन कार्युञ्चालन केन्द्रमा मौज्जात सामग्रीहरू	१०५
अनुसूची १३ प्रदेश आपत्कालीन कार्यसञ्चालन केन्द्रमा मौज्जात उद्धार तथा अन्य सामग्रीहरू	१०७
अनुसूची १४ नेपाल रेडक्रस सोसाइटीमा रहेका राहत सामग्रीहरू	१०७
अनुसूची १५ नेपाल रेडक्रस सोसाइटीमा रहेको मानव संसाधन	१०८
अनुसूची १६ प्रदेशमा मौज्जात हेभी इक्वीपमेण्टहरू	१०९
अनुसूची १७ स्थानीय तहमा रहेका हेलीप्याड, खुल्ला स्थान तथा एयरपोर्ट	११०

## मनसुन पूर्वतयारी तथा प्रतिकार्य योजना, २०८१

### १ : प्रारम्भिक

#### १.१ पृष्ठभूमि

मनसुन दक्षिण एसिया तथा दक्षिणपूर्वी एसियाको एक महत्वपूर्ण प्रणाली हो जसको परिधिमा नेपाल पनि रहेको छ । हिन्द महासागरबाट उत्पन्न भई बङ्गालको खाडी हुँदै यो वायु प्रणाली सामान्यतया जेष्ठको अन्त्य (June) बाट पूर्वी भाग हुँदै नेपाल प्रवेश गरी आश्विन (September) को मध्यसम्म अर्थात करिब ४ महिना सक्रिय रहने गर्दछ । नेपाल प्रवेश गरेको करिब एक हप्तामा देशभर फैलिइ ११२ दिनसम्म मनसुन सक्रिय रहने गरेको विगतको अनुभव छ । यसका अतिरिक्त जलवायु परिवर्तनलगायतका विभिन्न कारणहरूले गर्दा विगतमा २ दिनमा नै समग्र देशभर फैलिइ १२ देखि १५ दिनसम्म थप सक्रिय रहेर अत्याधिक वर्षा गराएको अवस्था समेत रहेको छ ।

नेपालमा वार्षिकरूपमा हुने वर्षा मध्ये ८० प्रतिशत वर्षा यहि मनसुनका ४ महिनाको अवधिमा हुने गर्दछ । बाँकी २० प्रतिशत वर्षा कार्तिक देखि बैशाखसम्मको हिउँदको ८ महिनामा हुने गरेको छ । यसरी छोटो अवधिमा अत्यधिक वर्षा हुँदा कोशी प्रदेशमा रहेका करिब १५०० खोलानदीहरूमा पानीको सतह र बहाव हातै बढ्ने र त्यसले पहाडी क्षेत्रमा पहिरो, भेल, आकस्मिक बाढी र तराइ क्षेत्रमा बाढी, डुवान तथा जमिन कटान जस्ता विपद्हरू निम्त्याउने गरेको छ ।

प्राकृतिक कारणहरूका अतिरिक्त खोला नदीको किनारमा भिरालो जमिनमा मानव बस्ती विकास, नदीनालाको बहाव क्षेत्र मिचेर भौतिक संरचनाहरूको निर्माण, ढल तथा नालाको उचित व्यवस्थापनको अभाव, भिरालो जमिनमा जथाभावी सडक तथा भौतिक संरचनाहरूको निर्माण र बढ्दो सहरीकरण आदिले पनि मनसुनजन्य विपद् निम्त्याउने गरेका छन् । अर्को तर्फ जथाभावीरूपमा गरिने ढुङ्गा, गिट्टी, बालुवाजस्ता प्राकृतिक स्रोतहरूको दोहन समेत मनसुनजन्य विपद् निम्त्याउने कारक बनेका छन् ।

मनसुनको दौरानमा बाढी, आकस्मिक बाढी, पहिरो, डुवान, जमिन कटान, चट्याङ, सर्पदंश, झाडापखाला, टाइफाइड जस्ता विपद्हरूले नागरिकहरूलाई आक्रान्त बनाउने गरेको छ । यसबाट मानवीय क्षतिका साथै व्यक्तिगत घरेलुघरा, पुल पुलेसा, सडक, खानेपानीका संरचना, जलविद्युत आयोजना, विद्यालय भवन, सरकारी भवन लगायत अन्य संचनामा पनि क्षति हुने गरेको छ ।

#### १.२ कोशी प्रदेशको संक्षिप्त परिचय:

कोशी प्रदेशमा ताप्लेजुङ, पाँचथर, ईलाम, झापा, संखुवासभा, तेह्रथुम, भोजपुर, धनकुटा, सुनसरी, मोरङ, सोलुखुम्बु, ओखलढुङ्गा, खोटाङ र उदयपुर गरी जम्मा १४ वटा जिल्ला रहेका छन् । जसमा १ महानगरपालिका, २ उपमहानगरपालिका, ४६ नगरपालिका, ८८ गाउँपालिका र १,१५७ वडा रहेका छन् । यस प्रदेशमा कुल भूभाग २५,९०५ बर्ग किलोमिटर रहेको छ । यो प्रदेशमा करिब ८२ प्रतिशत हिमाली र पहाडी भूभाग छ भने १८ प्रतिशत तराइको समथर मैदानी भाग रहेको छ । २०७८ को जनगणना अनुसार कुल जनसंख्या ४९,७२,०२१ रहेको छ । जसमा महिला २५,४६,७५५ र पुरुष २४,२५,२६६ रहेको छ । कोशी प्रदेशमा १२,०३,९३० घरधुरी संख्या रहेको विवरण उल्लेख गरिएको छ । औसत परिवार

संख्या ४.१३ रहेको छ । बसोबासका आधारमा १८,७३,५९२ अर्थात् ३७.६८ प्रतिशत जनसंख्या ग्रामिण क्षेत्रमा र ३०,९८,४२९ अर्थात् ६२.३२ प्रतिशत जनसंख्या शहरी क्षेत्रमा बसोबासरत रहेको उल्लेख गरिएको छ । प्रतिवर्ग किलोमिटर जनघनत्व १९२ जना रहेको छ जुन २०६८ को जनगणनाले १७६ उल्लेख गरेको थियो । प्रदेशमा सबैभन्दा बढी जनघनत्व भएको जिल्ला सुनसरी रहेको छ, जहाँ प्रति वर्गकिलोमिटर ७४३ रहेको छ ।

### १.३ मनसुनजन्य विपद् पूर्वतयारी

मनसुनजन्य विपद्को प्रभावलाई न्यूनीकरण तथा रोकथामका लागि विगत देखिनै विभिन्न प्रयासहरू हुँदै आएका छन् । यस क्रममा राज्यका तीनै तहका सरकार, सम्बन्धित निकाय, राष्ट्रिय तथा अन्तर्राष्ट्रिय गैरसरकारी संघसंस्था, विकास साझेदार, निजी क्षेत्र एवं नागरिक समुदायको सहकार्य र सहयोग हुँदै आएको छ । यी सबै निकाय तह र क्षेत्रलाई एकीकृत योजना मार्फत परिचालन गरिँदै आएको पनि छ ।

यस योजनामा यसवर्ष मनसुनमा हुनसक्ने वर्षा, त्यसले पुर्याउन सक्ने प्रभाव, त्यसबाट उत्पन्न हुनसक्ने विपद् र सम्भावित क्षतिको आँकलन तथा विश्लेषण गरिएको छ । साथै उक्त विश्लेषण तथा आँकलनका आधारमा प्रदेश सरकारका मन्त्रालयहरू, सुरक्षा निकायहरू तथा अन्य सहयोगी निकायहरूको मनसुन पूर्वतयारी तथा प्रतिकार्य योजना, क्षमता तथा विभिन्न निकायहरूबाट प्राप्त हुने प्रतिकार्य सामग्री, जनशक्ति जस्ता आधारभूत विषयवस्तु समेत यस योजनाले समेट्ने प्रयाश गरिएको छ ।

### १.४ कार्ययोजनाको उद्देश्य

यस कार्य योजनाको उद्देश्य देहायअनुसार रहेको छ

- वि सं २०८१ सालको मनसुन पूर्वानुमानका आधारमा विपद्को जोखिम आँकलन गर्ने ।
- विगतका विपद्का घटना र प्रभावको तथ्याङ्क विश्लेषण गरी मनसुनजन्य विपद्को सम्भावित जोखिम पूर्वानुमान गर्ने ।
- विपद् व्यवस्थापनसँग सम्बन्धित मन्त्रालय, सुरक्षा निकाय तथा सरोकारवाला निकायको मनसुन पूर्वतयारी तथा प्रतिकार्य कार्ययोजना एकीकरण गर्ने ।
- मनसुनजन्य विपद्बाट सर्वसाधारणको जीउज्यान, सार्वजनिक, निजी तथा व्यक्तिगत सम्पत्ति, प्राकृतिक एवं साँस्कृतिक सम्पदा तथा भौतिक संरचनाको संरक्षण गर्न मनसुन पूर्वतयारी तथा प्रतिकार्यमा समन्वयात्मक र एकीकृत क्रियाकलाप तय गरी मनसुन प्रतिकार्यलाई प्रभावकारी बनाउने तथा प्रदेश जिल्ला र स्थानीय तहको मनसुन पूर्वतयारी तथा प्रतिकार्य कार्ययोजना बनाउन आधार प्रदान गर्ने ।

### १.५ कार्ययोजना निर्माण प्रकृया

२०८१ साल बैशाख १६ गतेको प्रदेश विपद् व्यवस्थापन कार्यकारी समितिको बैठकले मनसुन पूर्वतयारी तथा प्रतिकार्य योजना २०८१ निर्माणका लागि विपद् व्यवस्थापन महाशाखा प्रमुख उपसचिवको संयोजकत्वमा ११ सदस्यीय कार्यदल गठन गरियो । तत्पश्चात् प्रकृयागत तवरले कार्ययोजना निर्माण कार्य शुरु गरियो ।

मनसुन पूर्वतयारी तथा प्रतिकार्य योजना २०८१ निर्माण कार्यदलको विवरण

- संयोजक: कमल बहादुर थापा, उपसचिव, आन्तरिक मामिला तथा कानून मन्त्रालय
- सदस्य: रामकुमार दाहाल, सदस्य, प्रदेश विपद् व्यवस्थापन कार्यकारी समिति
- सदस्य: यश प्रसाद सुब्बा, सदस्य, प्रदेश विपद् व्यवस्थापन कार्यकारी समिति
- सदस्य: प्रमुख सेनानी, सुबेश कायस्थ, नेपाली सेना, पूर्वी पृतना हे. क्वा. ईटहरी
- सदस्य: प्र नि शन्तोष कुमार बुढाथोकी, कोशी प्रदेश प्रहरी कार्यालय, विराटनगर
- सदस्य: स प्र ना उ विरेन्द्र खनाल, सशस्त्र प्रहरीबल नेपाल
- सदस्य: द्वारिका प्रसाद घिमिरे, अन्तर्राष्ट्रिय आप्रवासन कार्यक्रम (IoM)
- सदस्य: तिर्थ कुमारी कुमाल, नेपाल रेडक्रस सोसाइटी
- सदस्य: लक्ष्मी प्रसाद चौधरी, प्रदेश संयोजक, विश्व खाद्य कार्यक्रम
- सदस्य सचिव: सदानन्द भट्टराई, अधिकृत आठौं, आन्तरिक मामिला तथा कानून मन्त्रालय

पटक पटकका कार्यदलको बैठकबाट जिम्मेवारी बाँडफाँड गर्दै संकलन गरिएका तथ्याङ्कका आधारमा यो कार्ययोजना तयार गरिएको छ ।

विषयगत क्षेत्रको कार्ययोजना सम्बन्धित मन्त्रालय र सहयोगी संस्थाहरूको बैठकबाट तयार गरिएको छ ।

## १.६ मनसुन पूर्वतयारी तथा प्रतिकार्य योजनाका पूर्व मान्यताहरू

हरेक वर्ष मनसुनजन्य प्रकोपका कारण आईपर्ने विपद् जोखिमको क्षति न्यूनीकरण तथा व्यवस्थापन गर्न प्रभावकारी पूर्वतयारी तथा प्रतिकार्य योजना सहितको मार्गचित्रको आवश्यकता पर्दछ । विपद् जोखिम न्यूनीकरण सबैको साझा जिम्मेवारी र दायित्वलाई मध्यनजर गर्दै आपत्कालीन समयमा प्रतिकार्यलाई प्रभावकारी कार्यान्वयन गरी जनधनको क्षति न्यूनीकरण गर्न योगदान पुग्ने उद्देश्यले कोशी प्रदेश सरकार, आन्तरिक मामिला तथा कानून मन्त्रालयले मनसुन पूर्वतयारी तथा प्रतिकार्य योजना २०८१ अद्यावधिक गरी तयार गरिएको छ ।

मनसुन पूर्वतयारी तथा प्रतिकार्य योजना अद्यावधिक गर्ने क्रममा निम्न अवधारणाहरूलाई आधार मानिएको छ;

१. विपद् अघि नै जोखिम क्षेत्रहरूको पहिचान र सुरक्षित व्यवस्थापनमा आधारित मानव सुरक्षा अवधारणा
२. पूर्वानुमानमा आधारित सूचना तथा जोखिम न्यूनीकरण र तथ्याङ्क व्यवस्थापन
३. जोखिम क्षेत्रहरूमा रहेका लक्षित जनसंख्याहरूको सामाजिक सुरक्षा र संरक्षणका विषयहरूलाई प्राथमिकता
४. पूर्वतयारी तथा प्रतिकार्यमा आवश्यकता अनुसार संघ, प्रदेश र स्थानीय तहको प्रभावकारी समन्वयलाई महत्व
५. विपद्का समयमा मानवीय संवेदनशीलता र संरक्षण सम्बन्धी चुनौतिहरूको व्यवस्थापन

## १.७ कार्ययोजना कार्यान्वयन

विपद् जोखिम न्यूनीकरण तथा व्यवस्थापन ऐन २०७४ (संसोधन २०७५), नियमावली २०७६ र प्रदेश विपद् व्यवस्थापन ऐन २०७५ (संसोधन २०७९) बमोजिम केन्द्र, प्रदेश र स्थानीय तहसम्म विपद् व्यवस्थापनका लागि संरचना तयार भएको छ । प्रदेश, जिल्ला र स्थानीय तहसम्म विषयगत क्षेत्रहरू सक्रिय रहेको र मनसुन पूर्वतयारी तथा प्रतिकार्य योजना अद्यावधिक गरी तयारी अवस्थामा रहेका छन् ।

विशेषत तीनवटै सुरक्षा निकाय (नेपाली सेना, नेपाल प्रहरी तथा सशस्त्र प्रहरीबल) आवश्यक तालिम र साधन स्रोत सहित तयारी हालतमा रहेका छन् । यी निकायहरूले आ आफ्नो प्रतिकार्य योजना समेत अद्यावधिक गरी तयारी हालतमा राखेका छन् ।

बाढी, पहिरो तथा जमिनी कटानबाट हुनसक्ने सडक अवरोधलाई तत्काल हटाइ यातायात सुचारु गर्न सडक विभाग, सुरक्षा निकाय र सिँचाइ तथा जलस्रोत विभाग मातहतका हेभी उपकरणहरू आवश्यक स्रोतसाधन सहित तयारी अवस्थामा रहने छन् ।

प्रतिकार्यलाई प्रभावकारी, छिटो, छरितो र समन्वयात्मक ढंगबाट असरदार तुल्याउन प्रदेश आपत्कालीन कार्यसञ्चालन केन्द्र, जिल्ला आपत्कालीन कार्यसञ्चालन केन्द्र र स्थापना भएका स्थानीय आपत्कालीन कार्यसञ्चालन केन्द्रलाई तयारी अवस्थामा राखिएको छ ।

यसवर्ष कोशी प्रदेशमा मनसुन अवधिभर १,१३,३५३ घरधुरी मनसुनजन्य विपद्को प्रभावमा पर्नसक्ने केशलोडको आँकलन गरिएको छ । ति मध्ये करिब ३७,८०० घरधुरी अझ बढी प्रभावित हुनसक्ने हुँदा तत्कालको लागि खाद्यान्न लगायत मानवीय सहायता आवश्यक पर्ने देखिन्छ । तसर्थ सोही बमोजिमको विभागीय मन्त्रालय र तिनका सहयोगी निकायहरूको कार्ययोजना तयार गरिएको छ ।

## १.८ मानवीय प्रतिकार्यमा लैंगिक समानता र सामाजिक समावेशीकरण प्रवर्द्धन

महिला, बालबालिका, अपाङ्गता भएका मानिसहरू, जेष्ठ नागरिक आदिलाई विपद्को समयमा विशेष प्रकारको सहयोगको आवश्यकता पर्दछ । वर्षायाममा यी विद्यमान असमानताहरू थप जटिल भएर उपलब्ध स्रोत र सेवाहरूमा सीमान्तकृत समूहको पहुँचलाई थप सीमित गर्ने सम्भावना हुन्छ । लैंगिक समानता र मानवीय कार्यमा महिला तथा बालबालिकाको सशक्तिकरण गर्न देहायका कार्यहरू गर्दै सामन्जस्यता कायम गर्न आवश्यक हुन्छ:

- महिलाका विशेष आवश्यकताहरूलाई ध्यानमा राखेर तयार पारिएको कार्यक्रम र तिनको कार्यान्वयन ।
- सेवा प्रवाह लगायत प्रतिकार्यका सबै चरणहरूमा महिला र महिलाहरूका संस्थाहरू, अल्प यौनिक तथा अल्पसंख्यकहरू समेतको सहभागिता र नेतृत्वको सुनिश्चितता ।
- प्रतिकार्यका लागि लैंगिक उत्तरदायी अनुगमन र जवाफदेहिताको ढाँचा ।

स्तनपान गराउने महिला, शिशु, गर्भवती महिला, बालबालिका, जेष्ठ नागरिक, अपाङ्गता भएका व्यक्तिहरू, दीर्घकालीन रोग लागेका व्यक्तिहरूको आवश्यकतालाई राहत प्याकेजमा सम्बोधन गरिनु पर्दछ । खानेपानी सरसफाइ तथा स्वच्छताका सुविधाहरू र गोपनीयता साथै महिलाहरूको लागि महिनावारी स्वच्छताका सामग्री लगायतका प्रवन्ध सहितको व्यवस्थालाई सुनिश्चित गरिनु पर्दछ । यौन तथा प्रजनन स्वास्थ्य सेवाहरू, मनोसामाजिक परामर्श बालबालिका बेचबिखन, लैंगिक हिंसा, बाल यौन दुर्व्यवहार सम्बन्धी सेवाहरूमा महिला, अल्प यौनिक तथा अल्पसंख्यकहरूको सहभागिता सुनिश्चितता गरिनु पर्दछ ।



## २ : मनसुनजन्य विपद् जोखिमको अवस्था विश्लेषण

### २.१ कोशी प्रदेशका मनसुनजन्य प्रकोपहरू

प्रदेशको भौगोलिक अवस्था तथा जलवायुको अवस्था, हरितगृह ग्याँस उत्सर्जनका कारण जलवायुमा भइरहेको सुक्ष्म परिवर्तन, अव्यवस्थित मानव बस्ती विकास, अनियन्त्रित प्राकृतिक स्रोतको दोहन, जथाभावी हुने गरेका संरचनाहरूको निर्माण तथा विपद् प्रतिकार्यमा रहेका कमी कमजोरी लगायतका कारणहरूबाट मनसुनजन्य विपद्का घटनाहरू घट्दा ठूलो जनधनको क्षति हुने गरेको छ । जलवायु परिवर्तनको असर स्वरूप अकल्पनीय विपद्का घटनाहरू उच्च पहाडी तथा हिमाली भेगमा देखा पर्न थालेका छन् । मुख्यतया बाढी, आकस्मिक बाढी, पहिरो, जमिन कटान, डुवान, भारी वर्षा तथा चट्याङ जस्ता मुख्य विपद्का समस्याहरू मनसुनको दौरानमा देखा पर्ने गरेका छन् ।

नेपाल सरकार गृह मन्त्रालयको विपद् पोर्टलका अनुसार २०७० देखि २०८० सम्मको अवधिमा मनसुनको दौरानमा देहाय अनुसारको क्षति तथा नोक्सानी कोशी प्रदेशले व्यहोर्नु परेको छ ।

तालिका नम्बर १ विगत १० वर्षमा (२०७० देखि २०८०) कोशी प्रदेशमा भएका मनसुनजन्य घटना

घटना	घटना संख्या	मृत्यु	वेपत्ता	घाईते	प्रभावित परिवार	घर क्षति		गोठ क्षति	पशु क्षति	अनुमानित क्षति
						आंशिक	पूर्ण			
बाढी	४६४	१३२	८२	२५	१२०३२	७८८८	७१०	२४७	१३७	१९१७०८२४९
पहिरो	६७२	१९२	३८	११९	५४८४	१९२२	१२८१	१०६	२७५	५५२४१७४००
चट्याङ	६९८	२५४	०	५८७	७५७	५९	२४	३०	३०७	३९५५८५००
भारीवर्षा	२२६	५	०	१८	४५५	५४	११७	३३	६४	१०८५९६२००
जम्मा	२०६०	५८३	१२०	७४९	१८७२८	९९२३	२१३२	४१६	७८३	०

स्रोत: विपद् पोर्टल (bipadportal.gov.np)

वर्षाको समयमा प्रदेशको दक्षिणी भूभागमा बाढी, कटान, डुवान, चट्याङ र महामारी जस्ता प्रकोपहरूको कारण र पहाडी भेगका जिल्लाहरूमा मुख्यतया पहिरो र त्यसपछि बाढी कटान, चट्याङ, महामारी जस्ता प्रकोपहरूका कारण ठूलो जनधनको क्षति भइरहेको छ । सामान्यतया असारदेखि असोज सम्म करिब ११२ दिन मनसुन सक्रिय रहन्छ । पहाडी क्षेत्रको भौगोलिक बनावट, विपद् तथा वातावरणीय प्रभाव मूल्याङ्कन नगरी अव्यवस्थितरूपमा सडकहरू निर्माण गरिनु, वन फडानी र समय समयमा जाने भूकम्पले जमिन कमजोर हुने हुँदा बाढी तथा पहिरोको जोखिम बढिरहेको छ । २०७८ कार्तिक महिनामा मनसुन पश्चातको वर्षाले उत्पन्न बाढीजन्य प्रकोपका कारण कोशी प्रदेशमा गम्भिर क्षति भएको थियो । स्थानीय वासिन्दाको अनुभवमा कार्तिक महिनामा आएको वर्षाको कारण यस्तो क्षति भएको पहिलो पटक रहेको बताएका छन् ।

वर्षायाममा हुन सक्ने बाढी र कटान, डुवान, पहिरो, सडक अवरोध तथा दुर्घटना, चट्याङ, महामारी जस्ता प्रकोपहरूलाई दृष्टिगत गरी विपद् हुनु अगावै अपनाइने पूर्वतयारी तथा पूर्वचेतावनी, विपद्को समयमा गरिने खोज, उद्धार तथा राहत र शीघ्र पुनर्लाभका लागि विपद् पश्चात अत्यावस्यकीय मानवीय सहयोग एवं पुनःनिर्माण र पुनर्स्थापनाको चरणमा गर्नुपर्ने कार्यहरूमा आधारित रही यो वर्षायामका लागि “मनसुन पूर्वतयारी तथा प्रतिकार्य कार्ययोजना २०८१” अद्यावधिक गरी तयार गरिएको छ । यस कार्य योजनाले मनसुनजन्य विपद्हरूबाट हुने सम्भावित क्षति न्यूनीकरण गर्न, प्रभावकारी प्रतिकार्यका लागि पूर्वतयारी गर्न तथा विपद्को समयमा गरिने प्रतिकार्य र विपद् पश्चात गरिने पुनर्लाभलाई समेत व्यवस्थित गर्न विभिन्न विषयगत क्षेत्र र सरोकारवाला निकायको जिम्मेवारी तोकेको छ ।



प्रदेशमा रहेका सबै स्थानीय तहहरू, जिल्ला विपद् व्यवस्थापन समितिहरू, सबै प्रदेश मन्त्रालयहरू, सुरक्षा निकायहरू तथा विभिन्न सरोकारवाला निकायहरूसँगको छलफल, प्राविधिक विश्लेषण र विगतको अनुभवको आधारमा सम्भावित जोखिमको आंकलन गरेर त्यसको पूर्वतयारी र प्रतिकार्यको स्पष्ट कार्यविभाजन यो कार्ययोजनामा समेटिएको छ । वर्षायामलाई लक्षित गरी प्रदेशस्तरीय विषयगत मन्त्रालयहरू स्वयंले बनाएको योजनालाई समेत आधार मानेर यो कार्ययोजना तयार गरिएको छ ।

### २.१.१ बाढीको प्रवृत्ति

यस प्रदेशमा भएका नदी र खोलाको तटीय क्षेत्रमा बाढी कटान र पटान तथा तराइका होचो भूभागहरूमा डुबान ठूलो प्रकोपको रूपमा रहेको छ । सप्तकोशी, अरुण, बरुण, दूधकोशी, सुनकोशी, तामाकोशी, लिखु, सभा, सङ्खुवा, तमोर, मेची, बुढी गङ्गा, रतुवा, बक्राहा, चिसाङ, खदम, मावा, पिलुवा, काबेली, कनकाङ, डाँस, सिता, लोहन्द्रा, केशलिया, मिक्लु, सिंघिया, गछिया, झिमरुक, सर्दु, सेउती, त्रियुगा, सुनसरी आदि दर्जनौं नदी तथा खोलाहरूमा वर्षेनी आउने बाढीले मानवीय तथा भौतिक सम्पत्तिमा गर्ने क्षति डरलाग्दो रहने गरेको छ । त्यसैगरी कोशी जलाधार क्षेत्रभित्र रहेका हिमताल मध्ये तल्लो बरुण, हुङ्गुटु, लुमदिङ च्छो लगायत कम्तीमा ४२ वटा हिमताल उच्च जोखिममा रहेका छन् । नदीको पिँधमा धेरै ढुङ्गा, बालुवा तथा माटो जम्मा भई नदी उकास हुनु, तटबन्ध नहुनु खोला किनारमा वस्तीहरू हुनु र सीमावर्ती क्षेत्रमा भारत सरकारले बनाएको तटबन्ध, बाँध, अग्ला सडक, रेलमार्ग, व्यारेज र नहर प्रणालीलगायतका संरचनाले सीमावर्ति गाउँ वस्तीमा बाढी डुबान, कटान, पटानको जोखिम उच्च बनाइदिएको छ ।

प्रदेश आपतकालिन कार्य संचालन केन्द्रको प्रतिवेदन अनुसार २०७८ कार्तिक महिनामा परेको वर्षको कारण विशेषगरी मोरङ, सुनसरी, धनकुटा, भोजपुर, ईलाम, पाचथर, ताप्लेजुङ र उदयपुर जिल्लामा मानवीय क्षति भएको थियो । निरन्तर वर्षाको कारण सयौं परिवारहरू केही दिनका लागि आन्तरिक रूपमा विस्थापित भएर सुरक्षित आश्रय स्थलमा शरण लिएका थिए र सामान्य पश्चात् घर फर्किएका थिए ।

वि सं २०७९ मा बेलका नगरपालिकामा सप्तकोशी नदीको उच्च बहावका कारण सो क्षेत्रका विभिन्न वडाका करिब २५०० घरधुरीहरू बाढीबाट जोगिन विभिन्न विद्यालय, सार्वजनिक भवन सहितका सुरक्षित आश्रय स्थलमा करिब एक हप्ताका लागि विस्थापित भई आश्रय लिन बाध्य भएका थिए । उक्त प्रकोपका कारण विस्थापित परिवारहरूका लागि स्थानीय सरकार, प्रदेश सरकार र मानवीय सहायतामा कार्यरत विकास साझेदारहरूको संयुक्त पहलमा भएको प्रतिकार्य र साझेदारी अत्यन्त प्रभावकारी रहेको विश्लेषण गरिएको छ ।

आकस्मिक बाढीका कारण २०८० असार २ गते राती यस प्रदेशको संखुवासभा, ताप्लेजुङ र पाँचथरमा २७ वटा साना ठूला जलविद्युत आयोजना, २६ झोलुङ्गे पुल, १५ वटा पक्की पुलको नोक्सानी व्यहोर्नु पर्यो भने उक्त मनसुन अवधिभर बाढीका १४२ घटनामा १६ जनाको मृत्यु, २१ जना बेपत्ता र ३७२६ जना घाइते भएका थिए । यस वर्ष सरदरको भन्दा बढी वर्षा हुने आँकलन गरिएकोले थप क्षति हुनसक्ने सम्भावनालाई नकार्न मिल्दैन ।

### कोशी प्रदेशमा बाढीका कारण देहायअनुसार रहेका छन्

- वर्षा याममा अधिकतम वर्षा (अतिवृष्टी) हुनु । माथिलो जलाधार क्षेत्रमा ठूलो वर्षाबाट तल्लो तटीय क्षेत्र डुबान हुने ।
- हिमताल/ हिमतालहरूको बाँध भत्कन गइ तालमा रहेको पानी बाढीको रूपमा बग्नु (२१ असार २०७३ तातोपानी भोटेकोशीको बाढी, ७ बैशाख २०७४ को बरुण खोलाको बाढीले अरुण नदी थुनेको) ।

- ठूलो भूकम्पका कारण हिमतालको पानी छचल्किएर बाहिर आइ बाढीको रूप लिनु ।
- नदीमा पहिरो गइ अस्थायी बाँध बनी ताल बन्ने र उक्त अस्थाई बाँध भत्कन गइ ठूलो बाढीको प्रकोप हुनसक्ने (१७ श्रावण २०७१ जुरेको पहिरो बाट बनेको ताल र उत्पन्न बाढी प्रकोप) ।
- हिमतालमा हिमपहिरो झरेर त्यहाँको पानी विस्थापित भइ तल्लो क्षेत्रमा बाढी आउने गरेको । (२०८१ बैशाख ९ गते गोरखाको मनास्लु क्षेत्रमा रहेको वीरेन्द्र तालमा हिमपहिरो खसेपछि त्यहाँबाट बग्ने पानीले बाढीको रूप लिएको)
- तराई क्षेत्रमा अति वर्षाको समयमा निकासको अभावले बाढीको समस्या (गत वर्ष २७-३२ श्रावण २०७४ नेपालको अधिकाँश तराई क्षेत्रमा भएको बाढी डुवान)
- जलवायु परिवर्तन को प्रभावले गर्दा अतिवृष्टी, तापक्रम वृद्धि बाट हिमनदी गलनबाट हिमतालको सतह तथा क्षेत्रफल बढ्न गइ हिमताल बिस्फोट, पहिरो, बाढीको प्रकोप बढ्दै गएको ।
- चुरेका चञ्चले, उक्ताउला, झरी पर्दा ग्रेग्रान-बालुवा बगाउने र बेलाबेलामा धार परिवर्तन गरिरहने नदीले आसपासको जमिन कटान गरी बाढी पहिरो जाने गरेको ।
- प्रतिघण्टा १०० मिलिमिटर पानी पर्नुलाई 'क्लाउड ब्रस्ट' भनिन्छ। यसरी पर्ने पानीलाई बाढी, पहिरोको महत्वपूर्ण कारणको रूपमा लिइन्छ ।
- खोला नदीका किनारमा अव्यवस्थित बस्ती खेतीपाती उद्योगधन्दाको विकास हुँदा बाढीबाट क्षति हुने गरेको छ।



### २.१.२ डुवान

गहिरो भूभाग, नदीनाला अतिक्रमण, पानी तथा ढल निकासको उचित प्रबन्ध नहुनु, सहर वरिपरि गरिएका जथाभावी प्लटिड र विकास निर्माणमा विपद् तथा वातावरणीय प्रभाव मूल्याङ्कन नगरी अव्यवस्थित रूपमा निर्माण गरिएका सडक, नाली तथा भवनहरूका कारणले तराइमा धेरै भूभागहरूमा डुवानको जोखिम बढेको छ। हरेक

वर्षजसो डुवानक्षेत्रको पानीमा परेर बालबालिकाहरुको मृत्यु हुने गरेको छ भने खेतमा लगाएको बालीनालीमा व्यापक क्षति भइरहेको छ ।

### २.१.३ पहिरो

पहाडी क्षेत्रको भौगोलिक बनावट, जोखिम नक्साङ्कन नहुनु, भूउपयोग योजना नबन्नु, कृषि प्रणाली, पूर्वाधार निर्माण र सुरक्षित आवासयोग्य भूमिको छनोट गर्ने परम्परा नबस्नु, विपद् र वातावरणीय प्रभाव मूल्याङ्कन नगरी पहाडी क्षेत्रमा डोजरलगायतका हेम्भी उपकरणको मद्दतले जथाभावी अव्यवस्थित सडक पूर्वाधार निर्माण गरिनु, समय समयमा जाने गरेका भूकम्पले जमिन चिरा पारेर कमजोर बनाउनु तथा वनको प्राकृतिक गुणस्तर खस्किनुजस्ता कारणले पहिरोको जोखिम बढ्दै गएको देखिएको छ ।

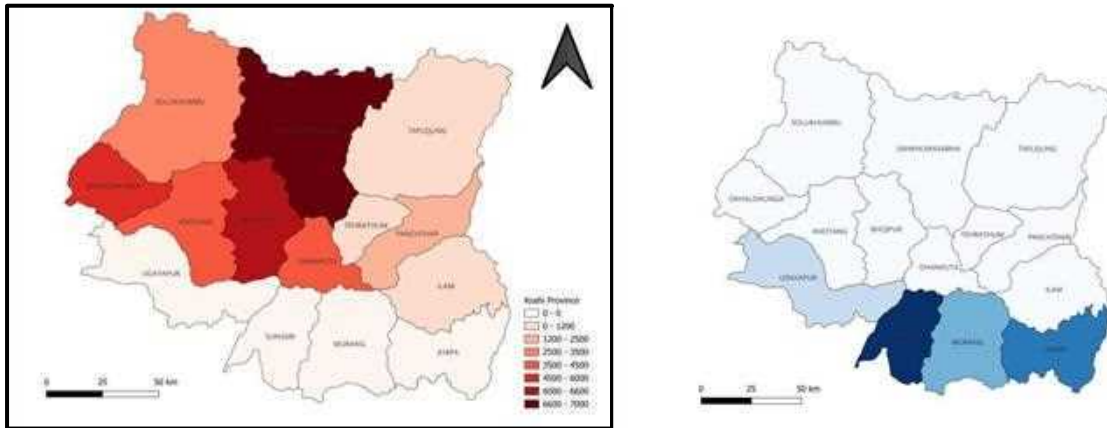
विगतका घटनाहरुको विश्लेषणका आधारमा यस प्रदेशको संखुवासभा, ताप्लेजुङ, इलाम, सोलुखुम्बु, भोजपुर, धनकुटा, खोटाङ, पाँचथर, उदयपुर, तेह्रथुम र ओखलढुङ्गा जिल्लाका भूभाग पहिरोको उच्च जोखिमपूर्ण क्षेत्र भनी पहिचान गरिएको छ । सुनसरी र मोरङ जिल्लाका केही पहाडि भागहरुमा पनि पहिरोको प्रकोप रहेको छ ।

पहाडीक्षेत्रमा पहिरो जानुका कारणहरु देहायअनुसार पाइएका छन्

- करिव ५० लाख वर्षअघि मात्रै निर्माण भएकाले नेपालका पहाडहरु संसारकै कान्छा पहाड मानिन्छन् । त्यसमा पनि चुरे क्षेत्रको पहाड त झन् १० देखि २० लाख वर्षमात्रै पुराना हुन भनिन्छ । पहाड बन्ने क्रम निरन्तर जारी रहेकाले पहिरोको जोखिम बढिरहेको छ ।
- पहाडी र हिमालय क्षेत्र उचालिने क्रम जारी छ । युरेसियन प्लेट र इन्डियन प्लेटको टक्करले गर्दा यो क्षेत्र उचालिँदै गएको हो । पहाड उचालिँदै जाँदा अझै भिराला पहाडहरु बन्दै जाने र पहिरोको प्रकोप बढ्ने गरेको छ ।
- खहरे खोला तथा नदीद्वारा भीरको फेदी कटान हुनुले भीरलाई अस्थिर बनाउँछ र पहिरो जान्छ ।
- डोजर स्कावेटर जस्ता मेसिनहरु प्रयोग गरेर अव्यवस्थित सडक निर्माण कार्य गर्दा जमिन थिलथिलो भइ पहिरो जानेगरेको छ ।
- प्रतिघण्टा १०० मिलिमिटर पानी पर्नुलाई 'क्लाउड ब्रस्ट' भनिन्छ । यसरी पर्ने पानीलाई बाढी, पहिरोको महत्वपूर्ण कारणको रूपमा लिन सकिन्छ ।
- रातोमाटो, कमेरो, ढुङ्गा खानी, चुनढुङ्गा खानी, धातु खानी आदिका लागि भूगर्भ उत्खनन गर्दा पहिरो जाने गरेको छ ।
- हिमताल विष्फोटन हुँदा आउने बाढीका कारण आसपासको क्षेत्रमा व्यापक पहिरो जाने गरेको छ ।
- पहिरोले खोला थुन्ने र अचानक खोला फुट्ने गर्दा पनि ठूलो पहिरो जानसक्ने सम्भावना छ ।
- ठूला पहिरो गएको ठाउँमा निश्चित वर्षपछि फेरी त्यत्रै पहिरो जाने संभावना हुन्छ ।
- प्राकृतिक तथा मानव सिर्जित दुवै प्रकारका भूकम्पका कारणले पनि पहिरो गइरहेको छ ।
- वनमा डढेलो लगाउने, वन तथा खोरिया फडानी जस्ता कृयाकलापहरुले पहिरोको मात्रा बढाएको छ ।
- अव्यवस्थित बसोबास, वेपर्वाह संरचना निर्माण, अवैज्ञानिक खेतीपाती पनि पहिरोको कारण बनिरहेका छन् ।
- अप्रभावकारी नीति र निर्माण भएका कानून कार्यान्वयनमा कमजोरी पनि पहिरोको कारण बनेको छ ।

- नेपालमा २२,७९७ वर्ग किलोमिटर जलाधार क्षेत्र रहेको चुरेका चञ्चले, उताउला, झरी पर्दा गोग्रान-बालुवा बगाउने र बेलाबेलामा धार परिवर्तन गरिरहने खहरे खोलाले आसपासको जमिन कटान गरी पहिरो जाने गरेको छ ।
- सडक तथा पूर्वाधार निर्माण गर्दा प्रयोग गरिने विष्फोटक पदार्थहरूको कारणले पहिरो निम्तिएको छ ।
- ठूला साना जलविद्युत आयोजनाहरूको निर्माण गर्दा आसपासको जमिनमा पहिरो देखापरेका छन् ।

२०८१ सालको मनसुनमा पहिरोको केशलोडका आधारमा कोशी प्रदेशका जिल्लाहरूको नक्सा



### २.१.४ हिमताल विष्फोटबाट आउने बाढी

यस प्रदेशको अर्को ठूलो बाढीको कारण हिमताल विष्फोटबाट आउने बाढी हो । अरुण नदीको जलाधार क्षेत्रमा विष्फोटनको उच्च जोखिममा रहेका नेपालतर्फका ४ र तिब्बततर्फका १३ गरी १७ वटा हिमतालहरू छन् भने दुधकोशीमा ९ वटा, तामोकोशीमा ८ वटा र सुनकोशीमा ४ वटा गरी सुनकोशी, दुधकोशी नदीको जलाधार क्षेत्रमा विष्फोटनको उच्च जोखिममा रहेका २१ वटा हिमतालहरू रहेका छन् । त्यस्तै तमोरको जलाधार क्षेत्रमा ४ वटा हिमताल विष्फोटनको उच्च जोखिममा रहेको इसिमोडले गरेको अध्ययनले पुष्टी गरेको छ । विश्व उष्णीकरणको बृद्धिसँगै हिमतालहरू फुट्ने जोखिम बढ्दै गइरहेको छ । यसरी हिमतालहरू विष्फोटन हुनसक्ने सम्भावना पनि यहि जेष्ठ देखि आश्विन महिनासम्म देखिन्छ ।

### २.१.५ चट्याङ

विश्वमा चट्याङका ५ हटस्पटमा नेपाल एक हो । हरेक वर्ष चट्याङका कारण ठूलो संख्यामा मानवीय मृत्यु र घाइते हुने, गरेका छन् भने पशुचौपायाको मृत्यु, विद्युतीय उपकरणमा क्षति, भौतिक संरचनामा नोक्सानी तथा डर त्रास हुने गरेको छ । कोशी प्रदेशमा हुने प्राकृतिक प्रकोपमा सबैभन्दा बढी मानवीय क्षति चट्याङबाट हुने गरेको तथ्याङ्क छ । एक त नेपाल धेरै चट्याङ पर्ने देशको रूपमा रहेको छ भने अर्कोतिर जलवायु परिवर्तन, बढ्दो विद्युतीकरण अर्थिड प्रभावकारी नहुनु र सचेतनाको कमीका कारण क्षति बढिरहेको छ । प्रदेशका सबै जिल्लाका अधिकाँस स्थानहरूमा चट्याङको प्रभाव अधिक रहेको छ ।

### २.१.६ सर्पदंश

विगतका घटनाहरू विशेषगरी यस प्रदेशका तराइमा रहेका झापा, मोरङ, सुनसरी र उदयपुर जिल्लामा गोमन, करेत जस्ता अत्यन्त विषालु सर्पहरू प्रशस्त मात्रामा पाइन्छन् । चिसो रगत भएका प्रजातिमा पर्ने यिनीहरू गर्मी र वर्षायाममा बाहिर निस्कने गर्छन् । घर वरिपरि, झाडीमा, खेतबारीमा काम गर्दा मानिसलाई डस्ने गर्दछन् ।

बाढीको समयमा सर्वत्र पानी भएकोले घर, कटेरा तिर बस्न आउँदा झनै बढी जोखिम हुनेगरेको छ । वर्षेनी सर्पदंशका कारण धेरै मानिसले अकालमा ज्यान गुमाउनु परेको छ ।

### २.१.७ भूकम्प

नेपाल सक्रिय भूकम्पीय क्षेत्रमा अवस्थित छ । भूकम्प जुनसुकै महिनामा जानसक्छ र त्यो समय वर्षादको समय पनि हुनसक्छ । नेपालमा हिमालयभन्दा दक्षिणतर्फका मध्य पर्वतहरूसँग जोड्ने विशाल हिमालयको आधार स्थलमा मेन सेन्ट्रल थ्रस्ट, साना हिमालय र सिवालिकको सङ्गमस्थलमा मेन बाउन्ड्री थ्रस्ट तथा सिवालिकको दक्षिणतर्फ हिमालय फ्रन्टल थ्रस्ट समेत प्रमुख तीन दरारहरू रहेका छन् । प्रत्येक दरारहरू पूर्वदेखि पश्चिमतर्फ क्रियाशील छन् । यसैकारण नेपालमा साना तथा ठूला भूकम्पहरू नियमित रूपमा जाने गर्दछन् । यी दरारहरू उत्तरतर्फ रहेको युरेशियन टेक्टोनिक प्लेटको तल दक्षिणतर्फ रहेको इण्डियन टेक्टोनिक प्लेट घुसिरहेको कारण शक्ति सञ्चय भइरहेको हुन्छ । लामो समयसम्म सञ्चित शक्ति बाहिर निस्कँदा त्यसको दबावका कारण ठूलो भूकम्प जाने गरेको छ ।

अध्ययनबाट प्राप्त नतिजा अनुसार इण्डियन टेक्टोनिक प्लेट प्रत्येक वर्षा २० मिलिमिटर उत्तरतर्फ सरिरहेका कारण उत्तरमा रहेको युरेशियन टेक्टोनिक प्लेट पनि प्रति वर्ष ५ मिलिमिटर सरिरहेको छ । यी प्लेटहरूको गतिशीलताका कारण यो क्षेत्र विश्वकै सर्वाधिक गतिशील स्थान मानिन्छ । भू-उपग्रहहरूको उपयोग गरेर ग्लोबल पोजिसनिङ सिस्टमद्वारा गरिएको मापनबाट नेपालको मध्य भाग काठमाडौंको पूर्वोत्तर दिशामा अवस्थित हिमालय प्रति वर्ष ७.२ मिलिमिटर बढिरहेको बताइएको छ । यसैकारण नेपालमा भूकम्पको जोखिम उच्च रहेको छ ।

वि. सं. १९९० माघ २ गतेको ८.४ रिक्टर स्केलको महाभूकम्पको केन्द्रविन्दु (संखुवासभाको चैनपुर) रहेको यो प्रदेशमा वि. सं. २०७२ वैशाख १२ गते गोरखा केन्द्रविन्दु भएको ७.६ रिक्टर स्केलको विनाशकारी भूकम्प, २०७२ साल वैशाख २९ गते सिन्धुपाल्चोक केन्द्रविन्दु भएको ७.३ रिक्टर स्केलको ठूलो पराकम्पन र त्यसपछि निरन्तर गएका साना ठूला पराकम्पनका कारण नेपालमा जनधनको व्यापक क्षति भयो । उक्त भूकम्पले हिमपहिरो, सुख्खा पहिरो, बाटो अवरोधजस्ता विपत्तिहरू उत्पन्न गर्यो ।

कोशी प्रदेशमा १० वर्षको अवधिमा भूकम्पका २५ वटा घटनामा ६२ जनाको मृत्यु ३ जना बेपत्ता र ३८९ जना घाइते भएका थिए । ३८,३०५ घरहरूमा पूर्ण र ६३,५९३ घरहरूमा आंशिक क्षति भएको थियो भने करिब ५० करोडको प्रत्यक्ष आर्थिक क्षति भएको थियो । त्यसैले हामीले कुनै पनि समयको लागि तयारी गर्दा भूकम्पलाई नजरअन्दाज गर्नुहुँदैन ।

### २.१.८ महामारी

मनसुनका बेला दुषित पानी र जीवाणुबाट संक्रमण हुने रोगका कारण वर्षेनी धेरैको ज्यान जाने गरेको छ । झाडापखाला, हैजा, कमलपित्त तथा श्वासप्रश्वास सम्बन्धी रोगबाट बर्सेनी हजारौं मानिसहरू र विशेष गरी बालबालिकाको मृत्यु हुने गरेको देखिन्छ । मनसुनको समयमा डेङ्गु, कालाज्वर, झाडापखाला जस्ता पानीबाट हुने रोगहरूका कारण वर्षेनी ठूलो मानवीय क्षती हुने गरेको छ । दुषित पानीको प्रयोग, जीवाणुहरूको संक्रमण, खाद्य असुरक्षा, सचेतनाको कमीलगायतका कारण महामारीका घटनाहरू दोहोरिरहेका छन् । पर्याप्त जनचेतनाको कमीका कारण र खानेपानीका स्रोतमा बाढी पसेर पानी प्रदुषित भइ यस्ता घटना हुने गरेका छन् । यसपाली पनि विभिन्न पानीजन्य रोग र महामारीका घटना हुने अनुमान गरिएको छ ।

गतवर्ष डेङ्गुका कारण जनजीवन धेरै नै प्रभावित बनेको थियो । यसवर्ष पनि डेङ्गुको संक्रमण शुरु भएकोले यसतर्फ पनि ध्यान जानु आवश्यक छ ।

कोशी प्रदेशमा अत्यधिक मात्रामा बृद्धि भएको तापक्रम र गर्मीको प्रभावको कारण झाडापखाला, छालाजन्य सरुवा रोग सम्बन्धी प्रकोपहरूको पूर्वानुमान गर्न सकिन्छ । अर्कोतर्फ बालबालिका र जनमानसमा दादुराको प्रकोप बढेर गएको समाचारहरू देखिएकोले सो विषयमा सचेतना र पूर्वतयारी गर्नु आवश्यक देखिन्छ । यसरी खप्टिने सबै विपद्हरूसँग तयारीका साथ सामना गर्ने गरी यो कार्ययोजना तयार गरिएको छ । यद्यपी खोपको पहुच र जनस्तरमा हासिल भएको सचेतनाको कारणले संक्रमणको प्रभावलाई नियन्त्रण गर्ने अपेक्षा गर्न सकिन्छ ।

### २.१.९ जनावर आतङ्क

कोशी प्रदेशमा बाढी, पहिरो, चट्याङ, डुवान पछि मानवीय क्षति जनावर आतङ्कले पनि हुने गरेको छ । २०६९ सालदेखिको तथ्याङ्कलाई हेर्ने हो भने नेपालमा औसत वार्षिक ३ जनाको जनावर आतङ्कको कारण ज्यान जाने गरेको छ भने झण्डै ११ जना घाइते हुने गरेका छन् । कोशी प्रदेशमा विगत १० वर्षमा जनावर आतङ्कका ५३९ घटनामा ५४ जनाको मृत्यु २१४ जना घाइते ९१९ परिवार प्रभावित भएका थिए । यसक्रममा ३५२ घरमा आँशिक क्षति ६४ घरमा पूर्ण क्षति ६ गोठ ३५ पशु चौपाया र ३ करोड १० लाखको प्रत्यक्ष आर्थिक क्षति भएको थियो ।

## ३ : मनसुन पूर्वानुमान

### ३.१ वि सं २०८१ सालको मनसुन पूर्वानुमान

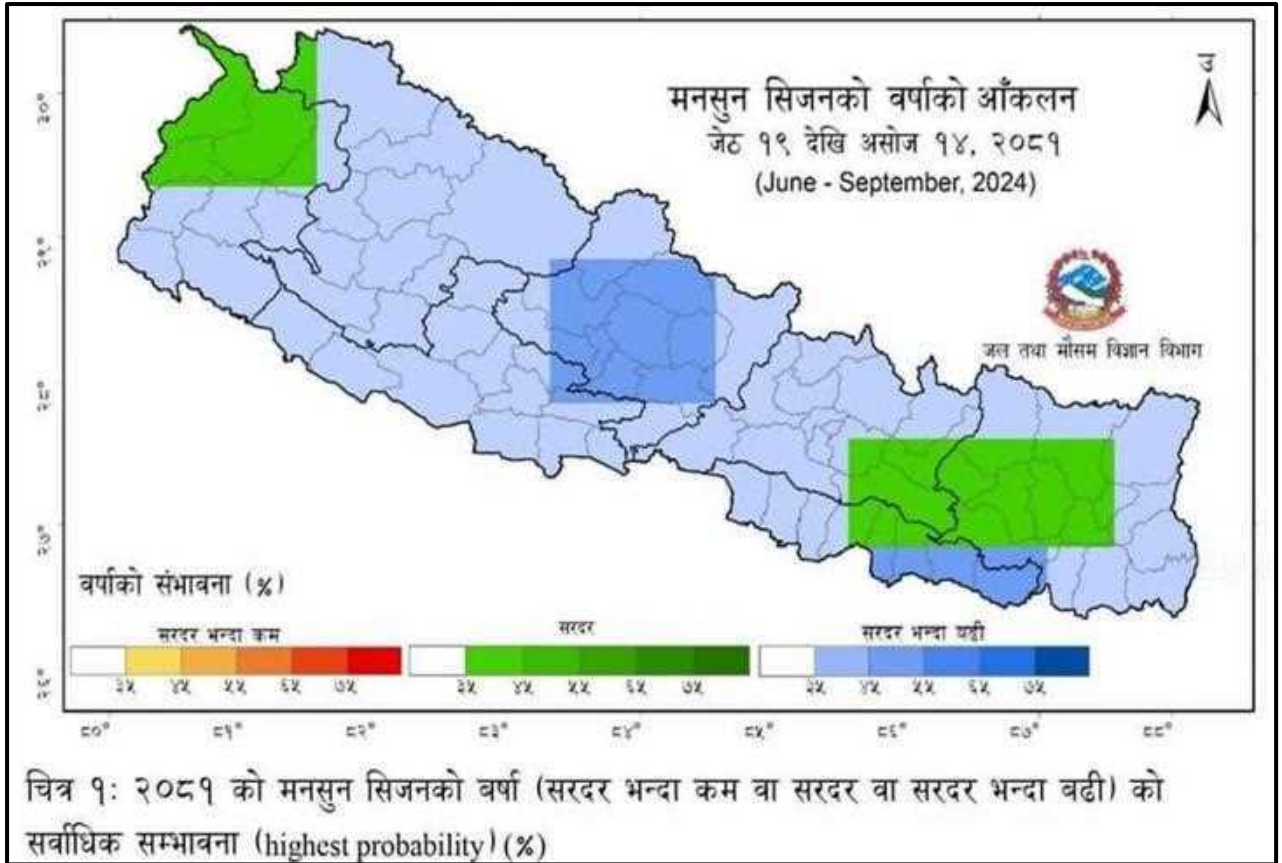
जल तथा मौसम विज्ञान विभागले यस मनसुन सिजन (२०८१ जेठ १९ देखि असोज १४) को जलवायुको अध्यावधिक आँकलन जारी गरेको छ । आँकलन प्रतिवेदनको केही अंश यस प्रकार रहेको छ ।

- जल तथा मौसम विज्ञान विभागका अनुसार यस वर्ष मनसुनमा देशका अधिकांश स्थानमा सरदरभन्दा बढी वर्षा हुने सम्भावना ३५ देखि ५५ प्रतिशत रहेको छ ।
- कोशी प्रदेशको मध्य तथा मध्य-पश्चिमी भूभागमा सरदर वर्षा हुने सम्भावना ३५ देखि ४५ प्रतिशत रहेको ।
- अधिकतम र न्यूनतम तापक्रम पनि देशका अधिकांश स्थानमा सरदरभन्दा बढी हुने सम्भावना ३५ प्रतिशत देखि ६५ प्रतिशत रहेको छ ।

यस वर्ष दक्षिण एसियाली जलवायु आउटलुक फोरम, जल तथा मौसम विज्ञान विभाग र अन्य मेट्रोलेजिकल एजेन्सीहरू द्वारा जारी गरिएको मनसुन पूर्वानुमानले यो वर्ष २०७१ को मनसुनसँग केही हदसम्म मिल्दोजुल्दो आँकलन गरिएको छ ।



### ३.२ वर्षाको आँकलन

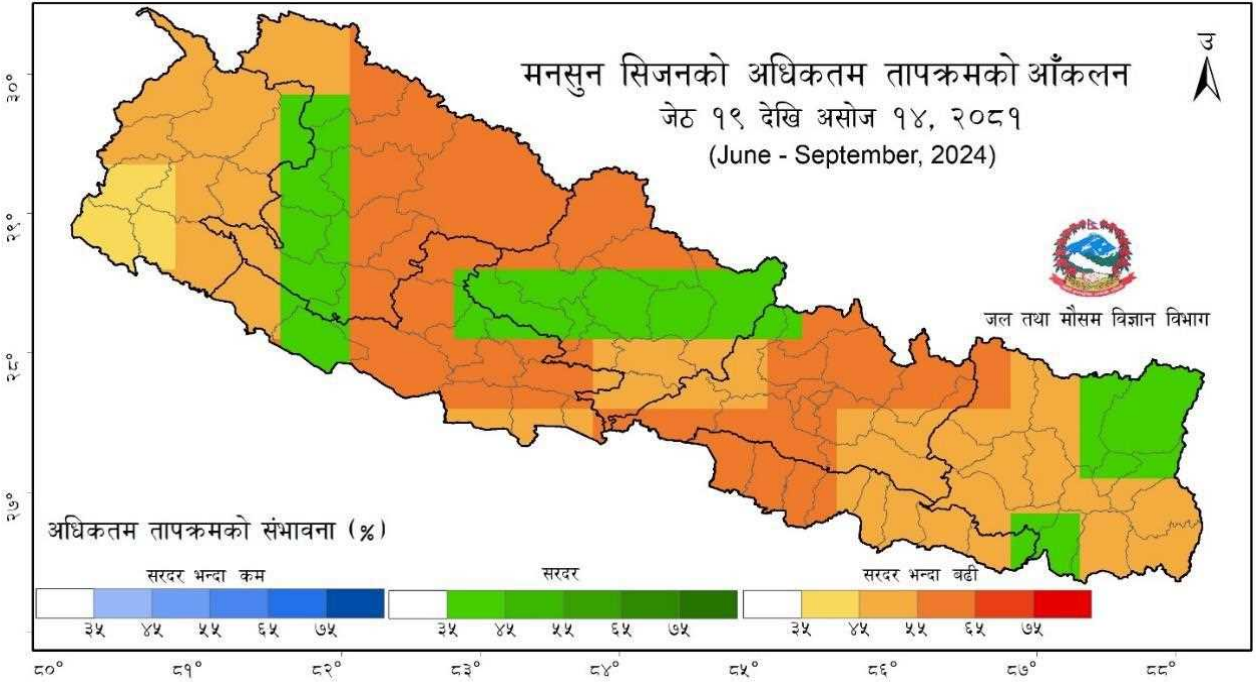


यस वर्षको जेठ १९ देखि असोज १४ सम्मको चार महिनाको मनसुन सिजनमा देशभर सरदर भन्दा बढी वर्षा हुने सम्भावना ३५% देखि ५५% रहेको छ। यद्यपी सरदर भन्दा बढी वर्षा हुने सम्भावना स्थान विशेष फरक रहेको छ। सुदुरपश्चिम, कर्णाली, लुम्बिनी तथा गण्डकी प्रदेशका धेरैजसो भूभाग र कोशी प्रदेशका मध्य तथा मध्य पश्चिमी भूभागमा सरदर वर्षा हुने सम्भावना ३५% देखि ४५% रहेको छ। अधिकतम तापक्रम देशका अधिकांश स्थानहरूमा सरदर भन्दा बढी हुने संभावनाहरू ३५% देखि ६५% रहेको छ भने कर्णाली प्रदेशको पश्चिमी भूभाग, गण्डकी प्रदेशको मध्य भूभाग र कोशी प्रदेशको उत्तरपुर्वी भूभागमा सरदर रहने संभावना ३५% देखि ४५% रहेको छ। त्यसैगरी न्युनतम तापक्रम देशका अधिकांश स्थानहरूमा सरदर भन्दा बढी हुने संभावनाहरू ३५% देखि ६५% रहेको छ भने सुदुरपश्चिम प्रदेश, गण्डकी प्रदेश र बागमति प्रदेशको थोरै भूभागमा सरदर रहने सम्भावना ३५% देखि ४५% रहेको छ।



### ३.३ अधिकतम तापक्रमको आँकलन

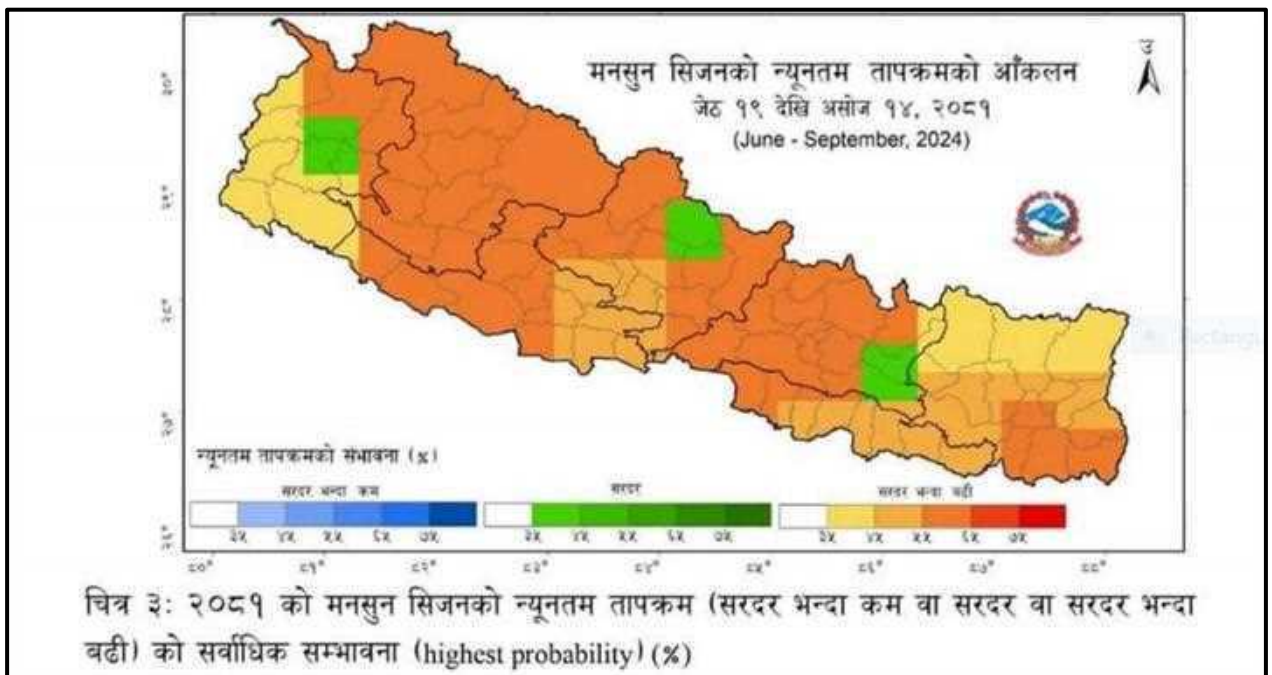
कोशी प्रदेशको उत्तर पूर्वी भागमा अधिकतम तापक्रम सरदर रहने संभावना ३५ देखि ४५ रहेको छ ।



### ३.४ न्यूनतम तापक्रमको आँकलन

धेरैजसो भू-भागमा न्यूनतम तापक्रम सरदर भन्दा बढी हुने सम्भावना ३५% देखि ६५% रहेको छ। तथापी सुदुरपश्चिम प्रदेशका, गण्डकी प्रदेशका र बागमती प्रदेशका थोरै भूभागमा न्यूनतम तापक्रम सरदर हुने सम्भावना ३५% देखि ४५% रहेको छ ।

चित्र ८ वि. सं. २०८१ को मनसुन सिजनमा न्यूनतम तापक्रम आँकलन



चित्र ३: २०८१ को मनसुन सिजनको न्यूनतम तापक्रम (सरदर भन्दा कम वा सरदर वा सरदर भन्दा बढी) को सर्वाधिक सम्भावना (highest probability) (%)

स्रोत: जल तथा मौसम विज्ञान विभाग

### ३.५ मनसुनजन्य प्रकोपका घटना सम्बन्धी केसलोड

यस वर्ष दक्षिण एसियाली जलवायु आउटलुक फोरम, जल तथा मौसम विज्ञान विभाग र अन्य मेट्रोलेजिकल एजेन्सीहरू द्वारा जारी गरिएको मनसुन पूर्वानुमानले यो वर्ष २०७१ को मनसुनसँग केही हदसम्म मिल्दोजुल्दो रहेको र जिल्लागत रूपमा केसलोड विवरण निम्न अनुसार छ ।

तालिका ६ प्रभावित हुनसक्ने जनसंख्याको जिल्लागत विवरण

जिल्ला	प्रकोपहरू	केसलोडको पुर्वानुमान जनसंख्या	जिल्ला	प्रकोपहरू	केसलोडको पुर्वानुमान जनसंख्या
भोजपुर	पहिरो	७,३४५	सोलुखुम्बु	पहिरो	३,२७३
धनकुटा	पहिरो	३,४६३	ताप्लेजुङ्ग	पहिरो	१,१२९
ईलाम	पहिरो	१,०५३	तेह्रथुम	पहिरो	४,९९५
पाँचथर	पहिरो	१,९३२	सुनसरी	बाढी	३६१,७१८
खोटाङ	पहिरो	४,४६०	मोरङ	बाढी	२६,९५४
संखुवासभा	पहिरो	७,६२७	झापा	बाढी	४९,२३२
ओखलढुङ्गा	पहिरो	५,२७१	उदयपुर	बाढी	१६,८९९
अनुमानित जनसंख्या					४,९५,३५२
अनुमानित घरधुरी					१,१३,३५३

### ४. पूर्वसूचना प्रणाली

नेपालमा पूर्वसूचना प्रणाली मुख्यतया वर्षा र बाढीमा केन्द्रित छ । यो प्रणाली ऊर्जा, जलस्रोत तथा सिँचाइ मन्त्रालय अन्तर्गतको जल तथा मौसम विज्ञान विभाग (Department of Hydrology and Meteorology) ले सञ्चालन गरेको हो । जल तथा मौसम विज्ञान विभागका अनुसार कोशी प्रदेशका विभिन्न स्थानहरूमा मौसम मापन केन्द्रहरू संचालनमा रहेको छन् । ओखलढुङ्गा, धनकुटा, धरान, विराटनगर, ताप्लेजुङ्ग आदि स्थानहरूमा मौसम मापन केन्द्रहरू रहेका छन् । DHM ले मौसम स्टेशनहरू, नदी गेजहरू, वर्षा डेटा र भूकम्प सेन्सरहरू सहित विभिन्न उपकरणहरू र प्रविधिहरू प्रयोग गर्दछ । प्राकृतिक प्रकोपहरूको निगरानी र भविष्यवाणी गर्दछ ।

DHM ले रेडियो, टेलिभिजन, एसएमएस अलर्ट, सामाजिक सञ्जाल र अन्य सञ्चार च्यानलहरू सहित विभिन्न माध्यमहरू मार्फत समुदायमा प्राकृतिक प्रकोपहरू बारे जानकारी फैलाउँछ । DHM ले स्थानीय समुदायहरू र राष्ट्रिय आपतकालीन कार्यसञ्चालन केन्द्र (NEOC) सँग पनि सम्भावित प्रकोपहरूको बारेमा जनतालाई समयमै र सही जानकारी प्राप्त गर्ने कुरा सुनिश्चित गर्नका लागि काम गर्दछ ।

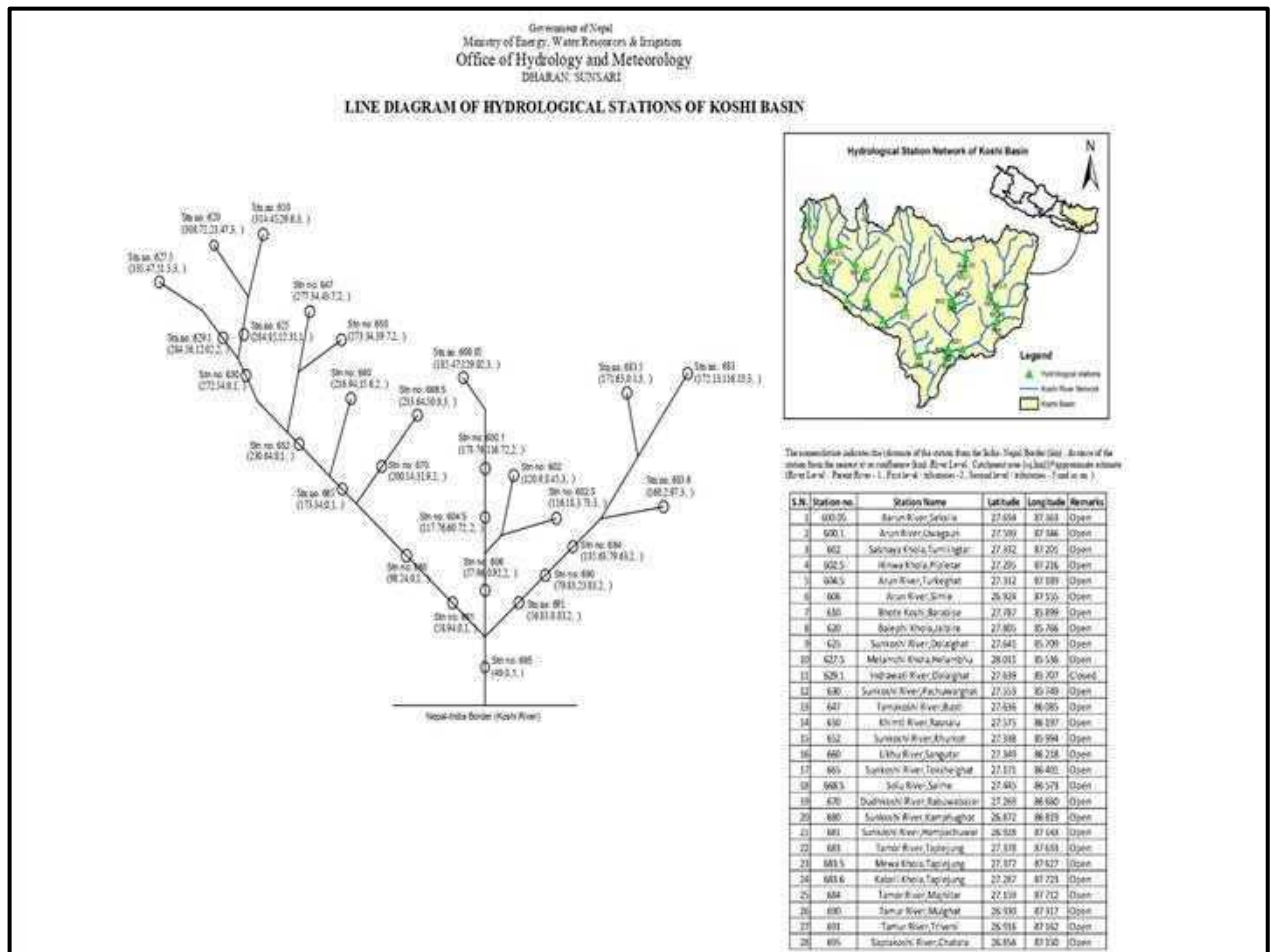
**४.१ ट्रिगर स्तर:** नेपालमा बाढीको ट्रिगर स्तर स्थान र नदी बेसिनमा निर्भर गर्दछ । उर्जा, जलस्रोत तथा सिँचाइ मन्त्रालय अन्तर्गतको जल तथा मौसम विज्ञान विभागले नदीमा पानीको सतहको अनुगमन गर्ने र आवश्यक परे बाढीको चेतावनी जारी गर्ने गर्दछ ।

### ट्रिगर संयन्त्र:

जल तथा मौषम विज्ञान विभागको ३ दिने मौषम पूर्वानुमान तथा कोशी र कन्काई नदीहरुको क्रमशः चतरा र मैनाचुलीको जल सतह मापन केन्द्र आधारमा ट्रिगर संयन्त्र सकृय हुन्छ ।

पूर्वानुमान	अति उच्च जोखिम	उच्च जोखिम	मध्यम जोखिम
जल तथा मौषम विज्ञान विभागको ३ दिने मौसम तथा बाढी पूर्वानुमान ।	नदीहरुको बहाव उल्लेख्य बढने तथा खतरा तह पार गर्नसक्ने पूर्वानुमान । वस्तीमा बाढी पस्न सक्ने उच्च सम्भावना भएकोले सुरक्षित स्थानमा स्थानान्तरण ।	नदीहरुको बहाव उल्लेख्य बढन सक्ने तथा खतरा तह आसपास पुग्नसक्ने पूर्वानुमान । समुदायलाई उच्च सतर्कता अपनाउन आग्रह ।	नदीहरुको बहाव उल्लेख्य बढन सक्ने तथा सतर्कता तह आसपास पुग्नसक्ने पूर्वानुमान । सतर्कता अपनाउन आग्रह ।

### ४.२ जल तथा मौसम विज्ञान विभाग अन्तरगतका कोशी जलाधार क्षेत्रमा रहेका बाढी मापन केन्द्रहरु:



Station under koshi Basin

SN	Stn. No.	River_Name	Location	District	Latitude	Longitude	Elevation	RLS	Name_of_Gauge_reader	Contact_No	Nearest_Place	Remarks
1	600.05	Barun River	Syaksila	Sankhuwasabha	27.693744	87.363284	1198	Yes	Densha Bhote	9742120772	Barun Dobhan	Radar level sensor
2	600.1	Arun River	Uwa Goan	Sankhuwasabha	27.598676	87.345572	1025	Yes	Kaluman Rai	9863405753	Sirutar	Radar level sensor
3	602	Sabhaya Khola	Tumlingtar	Sankhuwasabha	27.332007	87.201214	343	Yes	Narayan Shrestha	9816351149	Tumlingtar highway	Radar level sensor
4	602.5	Hinwa Khola	Pipleter	Sankhuwasabha	27.295153	87.215742	312	Yes	Tek Bahadur Dahal	9842335681	sabha pul	Radar level sensor
5	604.5	Arun River	Turkeghat	Sankhuwasabha	27.311194	87.189302	352	Yes	Madhab Kutwal	9842318747	Tumlingtar	Radar level sensor
6	606	Arun River	Simle	Dhankuta	26.923711	87.155104	149	Yes	Uttar Kumar Rai	9818364978	Simle	Radar level sensor
7	610	Bhote Koshi	Barhbise	Sindhupalchowk	27.78666	85.899105	1042	Yes	Shyam Shrestha	9841960504 9841900000	Barhbise	Radar level sensor
8	620	Balephi Khola	Jalbire	Sindhupalchowk	27.804953	85.766347	1289	No	Aphara Bhandari Shrestha	9840523818	Jalbire	Radar level sensor
9	625	Sunkoshi River	Dolalghat	Sindhupalchowk	27.641269	85.709441	7553	Yes	Yubak Bdr, Chaulagain	9849600500	Dolalghat	Radar level sensor
10	627.5	Melamchi Khola	Helambu	Sindhupalchowk	28.010832	85.535619	1525	Yes	Lyar Kyar Lama	9808873801	helambu	Radar level sensor
11	630	Sunkoshi River	Pachuwarghat	Kavrepalanchowk	27.553413	85.749313	1814	Yes	Bir Dhoj Tamang	9813983936		Radar level sensor
12	647	Tamakoshi	Busti	Dolakha	27.63631	86.084962	865	Yes	Bhupendra K C	9843701336	Sattari Golai	Radar level sensor
13	650	Khimti Khola	Rasnal	Ramechhap	27.575	86.1972	1606	Yes	Santosh Bhandari	9844281746 9864000520	Rasnal	Radar level sensor
14	652	Sunkoshi River	Khurkot	Sindhuli	27.337977	85.994005	638	Yes	Sanu Maiya Shrestha	9861825425	Khurkot	Radar level sensor
15	660	Likhu Khola	Sangutar	Ramechhap	27.349466	86.21832	807	Yes	Ser Bahadur Yogi	9861836065	Sanghutar	Radar level sensor
16	668.5	Solu Khola	Salme	Solukhumbu	27.444695	86.572755	1928	Yes	Chimi Shrestha	9842010774	Salme Bajar	Radar level sensor
17	670	Dudhkoshi River	Rabuwa Bazar	Okhaldhunga	27.269012	86.660255	632	Yes	Kishor Joshi	033-691722	Rabuwa Bajar	Radar level sensor
18	680	Sunkoshi River	Kampughat	Udayapur	26.871956	86.819457	215	No	Pabi Maya Magar	9876522608 8, 9865226288	Saune	Radar level sensor
19	681	Sunkoshi River	Hampachuar	Bhojpur	26.927906	87.143117	142	Yes	Malina Rai	9842184289 9819361444 4	Simle	Radar level sensor
20	683	Tamor River	Taplejung	Taplejung	27.37844	87.633499	699	Yes	Ajaya Limbu	9849410907 9845349484	Handrung	Radar level sensor
21	683.5	Mewa Khola	Taplejung	Taplejung	27.377446	87.627145	678	Yes	Bir Bahadur Limbu	9749477019 9741372180	Handrung	Radar level sensor
22	683.6	Kabeli Khola	Taplejung	Taplejung	27.286548	87.72329	564	Yes	Nirmala Neupane	9816007218	Kabeli Khola	Radar level sensor
23	684	Tamor River	Majhitar	Panchthar	27.159276	87.711887	448	Yes	Jas Bahadur Majhi	9817994286 / 9825989752	majhitar highway bridge	Radar level sensor
24	690	Tamur River	Mulghat	Dhankuta	26.929573	87.317428	279	Yes	Suresh Shrestha	9842082862	Mulghat	Radar level sensor
25	691	Tamur River	Triveni	Dhankuta	26.916361	87.161943	173	No	Shankar Prasad Tamang	9811038170	Simle/ Barahakshetra	Radar level sensor
26	695	Saptakoshi River	Chatara	Udayapur	26.855551	87.149645	1347	Yes	Mithlesh Kumar Shah	9812373837	Chatara	Radar level sensor

## ५. पूर्वतयारी तथा प्रतिकार्य योजना

### ५.१ विषयगत नेतृत्व र सह नेतृत्व लिने निकायहरू

क्र. स.	विषयगत क्षेत्र (Clusters)	नेतृत्व गर्ने प्रदेश मन्त्रालय (Clusters Lead)	प्रमुख सहयोगी निकाय (Clusters Co-Lead)	सदस्य संस्थाहरू Cluster Members
१	खोज, उद्धार (Search and Rescue) तथा समन्वय (Coordination)	आन्तरिक मामिला तथा कानून मन्त्रालय	जिल्ला प्रशासन कार्यालयहरू,	नेपाली सेना, नेपाल प्रहरी, सशस्त्र प्रहरीबल नेपाल, राष्ट्रिय अनुसन्धान नेपाल रेडक्रस सोसाइटी, नेपाल स्काउट
२	स्वास्थ्य, (Health) तथा पोषण (Nutrition)	स्वास्थ्य मन्त्रालय	WHO and UNICEF	World Food Program
३	संरक्षण (protection)	सामाजिक विकास मन्त्रालय	UNFPA	World Vision, Plan International, NGO Federation
४	शिक्षा (Education)	सामाजिक विकास मन्त्रालय	UNICEF	World Vision, Plan International, Save the Children, NGO Federation
५	खानेपानी, सरसफाइ तथा स्वास्थ्य प्रवर्द्धन (WASH)	खानेपानी सिचाई तथा उर्जा मन्त्रालय	UNICEF	Plan International, Lutheran World Federation; World Vision, Gorkha Welfare Trust, Rural Reconstruction Nepal
६	आपतकालीन आश्रयस्थल र शिविर समन्वय (Emergency Shelter & CCCM)	भौतिक पूर्वाधार विकास मन्त्रालय आन्तरिक मामिला तथा कानून मन्त्रालय	IOM- UN Migration	नेपाली सेना, नेपाल प्रहरी, सशस्त्र प्रहरीबल नेपाल Habitat for Humanity, Lumanti for Shelter, Nepal Housing and Settlement Rehabilitation Platform, IFRC, नेपाल रेडक्रस सोसाइटी, नेपाल स्काउट,
७	खाद्य सुरक्षा (food Security)	उद्योग, कृषि तथा सहकारी मन्त्रालय	WFP	LWF, World Vision, Nepal Redcross Society, NGO Federation, Rural Reconstruction Nepal, FMTC
८	शीघ्र पुनर्लाभ (Early Recovery)	आन्तरिक मामिला तथा कानून मन्त्रालय	आर्थिक मामिला तथा योजना मन्त्रालय उद्योग, कृषि तथा सहकारी मन्त्रालय	UNDP World Food Program Nepal Red Cross Society, Lutheran World Federation, CARITAS Nepal, Habitat for Humanity, Rural Reconstruction Nepal
९	बन्दोवस्ती तथा आपूर्ति व्यवस्थापन, संचार तथा आपतकालिन समन्वय (Logistics & Supply chain, Communication and emergency coordination)	आन्तरिक मामिला तथा कानून मन्त्रालय उद्योग, कृषि तथा सहकारी मन्त्रालय	WFP	उद्योग, बाणिज्य तथा व्यापार संघहरू नेपाल रेडक्रस सोसाइटी



## ६. निकायगत क्षेत्रको प्रमुख जिम्मेवारी

### ६.१ मुख्यमन्त्री तथा मन्त्रिपरिषदको कार्यालय

- प्रदेशमा रहेको विपद् व्यवस्थापन कोषको अभिवृद्धि गर्ने ।
- विपद् पूर्वतयारी तथा प्रतिकार्यका लागि प्रदेश तहका सबै विषयगत मन्त्रालयहरूलाई परिचालन, समन्वय र निर्देशन गर्ने ।
- विपद् जोखिम न्यूनीकरण तथा व्यवस्थापनका लागि आवश्यक नीति, रणनीति, नियम, मापदण्डहरू पारित गर्ने ।
- प्रदेश विपद् व्यवस्थापन परिषदबाट भएका निर्णयहरू कार्यान्वयन गर्ने गराउने ।
- विपद् व्यवस्थापनका लागि संघीय सरकारसंग समन्वय र सहकार्य गर्ने ।
- विपद् पूर्वतयारी तथा प्रतिकार्यका लागि भएका सम्पूर्ण कार्यहरूको अनुगमन तथा मूल्याङ्कन गर्ने ।

### ६.२ आर्थिक मामिला तथा योजना मन्त्रालय

- विपद् व्यवस्थापनका लागि आवश्यक पर्ने आर्थिक स्रोतको व्यवस्थापन गर्ने ।
- विपद्को समयमा आवश्यक रकम यथाशीघ्र निकाशाको व्यवस्था गर्ने ।
- विपद् प्रभावित क्षेत्रमा बैंक तथा वित्तीय संस्थाहरूको निरन्तर सेवा प्रवाह गर्न समन्वय गर्ने ।
- आर्थिक गतिविधिहरू सञ्चालन गर्न सहजीकरण गर्ने ।

### ६.३ खोज, उद्धार तथा समन्वय (Search and Rescue)

विषयगत क्षेत्र (Cluster) :	खोज, उद्धार तथा समन्वय (Search and Rescue/Coordination)
नेतृत्व गर्ने प्रदेश मन्त्रालय (Clusters Lead) :	आन्तरिक मामिला तथा कानून मन्त्रालय
प्रमुख सहयोगी निकाय (Clusters Co-Lead) :	जिल्ला प्रशासन कार्यालयहरू
सदस्य संस्थाहरू Cluster Members :	नेपाली सेना, नेपाल प्रहरी, सशस्त्र प्रहरी बल, राष्ट्रिय अनुसन्धान, रेडक्रस, नेपाल स्काउट

#### विषयगत क्षेत्रको जिम्मेवारी

सि.नं.	क्रियाकलाप	जिम्मेवार निकाय	सहयोगी निकाय	समय
१	प्रदेश आपत्कालीन कार्यसञ्चालन केन्द्र (PEOC), जिल्ला आपत्कालीन कार्यसञ्चालन केन्द्र (DEOC) र स्थानीय आपत्कालीन कार्यसञ्चालन केन्द्र (LEOC) हरूलाई २४ सै घण्टा सञ्चालन गर्न समन्वय गर्ने।	<ul style="list-style-type: none"> <li>आन्तरिक मामिला तथा कानून मन्त्रालय</li> <li>जिल्ला विपद् व्यवस्थापन समिति</li> <li>स्थानीय तह</li> </ul>	<ul style="list-style-type: none"> <li>जिल्ला विपद् व्यवस्थापन समिति</li> <li>जिल्ला सुरक्षा समिति</li> <li>स्थानीय विपद् व्यवस्थापन समिति</li> </ul>	मनसुन अवधी भरी र निरन्तर
२	जल तथा मौसम विज्ञान विभागबाट मौसम पूर्वसूचना लिइ जिल्ला तथा स्थानीय तहहरूमा जानकारी गराउने।	<ul style="list-style-type: none"> <li>आन्तरिक मामिला तथा कानून मन्त्रालय</li> <li>प्रदेश आपत्कालीन कार्यसञ्चालन केन्द्र</li> </ul>	<ul style="list-style-type: none"> <li>जिल्ला विपद् व्यवस्थापन समिति</li> <li>स्थानीय विपद् व्यवस्थापन समिति</li> <li>पत्रकार, संचार सेवा प्रदायक संस्थाहरू</li> </ul>	पूर्वतयारी प्रतिकार्य मनसुन अवधी भरी निरन्तर
३	जोखिममा रहेका वस्तीहरूको पहिचान गरी पूर्वसूचना दिने र संचार माध्यममा प्रचार प्रसार गरी सुरक्षित तुल्याउने।	<ul style="list-style-type: none"> <li>आन्तरिक मामिला तथा कानून मन्त्रालय</li> <li>भौतिक पूर्वाधार विकास मन्त्रालय</li> <li>जिल्ला विपद् व्यवस्थापन समिति र स्थानीय तह</li> </ul>	<ul style="list-style-type: none"> <li>जिल्ला विपद् व्यवस्थापन समिति</li> <li>स्थानीय विपद् व्यवस्थापन समिति</li> <li>पत्रकार, संचार सेवा प्रदायक संस्थाहरू</li> </ul>	पूर्वतयारी प्रतिकार्य
४	न्यूनतम सामग्री सहित खोज तथा उद्धार कार्यमा खटिन तयारी अवस्थामा रहने।	<ul style="list-style-type: none"> <li>आन्तरिक मामिला तथा कानून मन्त्रालय</li> </ul>	<ul style="list-style-type: none"> <li>जिल्ला विपद् व्यवस्थापन समिति</li> <li>स्थानीय विपद् व्यवस्थापन समिति</li> <li>गैससहर</li> </ul>	पूर्वतयारी प्रतिकार्य



		<ul style="list-style-type: none"> <li>नेपाली सेना, नेपाल प्रहरी, सशस्त्र प्रहरीबल नेपाल</li> </ul>		
५	मनसुनका समय अवधिभरीका लागि आन्तरिक मामिला तथा कानून मन्त्रालयका विपद् व्यवस्थापन महाशाखा प्रमुखको संयोजकत्वमा चारवटै सुरक्षा निकायका प्रतिनिधिहरू रहने गरी एकीकृत सूचना समन्वय एकाइ गठन गर्ने ।	<ul style="list-style-type: none"> <li>आन्तरिक मामिला तथा कानून मन्त्रालय</li> <li>नेपाली सेना, नेपाल प्रहरी, सशस्त्र प्रहरीबल नेपाल, राष्ट्रिय अनुसन्धान</li> </ul>	<ul style="list-style-type: none"> <li></li> </ul>	पूर्वतयारी
६	Heavy Equipment हरुलाई आवश्यक पर्नासाथ प्रयोगमा ल्याउन मिल्ने र सकिने गरी उपयुक्त स्थानमा राख्ने ।	<ul style="list-style-type: none"> <li>आन्तरिक मामिला तथा कानून मन्त्रालय</li> <li>जिल्ला विपद् व्यवस्थापन समिति</li> <li>नेपाली सेना, नेपाल प्रहरी, सशस्त्र प्रहरी बल नेपाल</li> <li>सडक डिभिजन कार्यालय, हेभी इक्विपमेन्ट डिभिजन कार्यालय</li> <li>स्थानीय तह</li> </ul>	<ul style="list-style-type: none"> <li>भौतिक पूर्वाधार विकास मन्त्रालय</li> <li>जिल्ला विपद् व्यवस्थापन समिति</li> <li>स्थानीय विपद् व्यवस्थापन समिति</li> <li>जिल्ला समन्वय समिति</li> <li>निर्माण व्यवसायी संघ/उद्योग वाणिज्य संघ</li> </ul>	पूर्वतयारी
७	सरोकारवाला सबैको मनसुन पूर्वतयारी तथा प्रतिकार्य योजना तर्जुमा वा अद्यावधिक गरी Web Site समेतमा राखी PEOC मा जानकारी पठाउन निर्देशन गर्ने ।	<ul style="list-style-type: none"> <li>जिल्ला विपद् व्यवस्थापन समिति सबै</li> <li>स्थानीय विपद् व्यवस्थापन समिति सबै</li> </ul>	<ul style="list-style-type: none"> <li>सम्बन्धित सबै सरकारी तथा गैह्र सरकारी संघ संस्थाहरू</li> </ul>	पूर्वतयारी
८	आवश्यक राहत सामग्री तथा उपकरण खरिद, मर्मत संभार कार्यहरू मनसुन अगावै सम्पन्न गरी जिल्ला स्तर तथा क्षेत्रिय भण्डारण सहित विनियोजन गर्ने गराउने । राहत समाग्रीहरू भण्डारणको अनुगमन गर्ने, र जिल्ला एवं स्थानीयस्तरमा पनि भण्डारणको व्यवस्था मिलाउने ।	<ul style="list-style-type: none"> <li>आन्तरिक मामिला तथा कानून मन्त्रालय</li> <li>जिल्ला विपद् व्यवस्थापन समिति</li> <li>स्थानीय विपद् व्यवस्थापन समिति</li> </ul>	<ul style="list-style-type: none"> <li>नेपाल रेडक्रस सोसाइटी</li> <li>Cluster Co-leads/UN agencies</li> </ul>	पूर्वतयारी

९	विपद् व्यवस्थापन कोषको व्यवस्था गर्ने ।	<ul style="list-style-type: none"> <li>प्रदेश विपद् व्यवस्थापन कार्यकारी समिति</li> <li>जिल्ला विपद् व्यवस्थापन समिति</li> <li>स्थानीय तह</li> </ul>	<ul style="list-style-type: none"> <li>प्रदेश विपद् व्यवस्थापन परिषद</li> <li>आन्तरिक मामिला तथा कानून मन्त्रालय</li> </ul>	पूर्वतयारी प्रतिकार्य दिर्घकालीन
१०	खोज तथा उद्धारका लागि सबै सुरक्षा निकायहरूलाई तयारी अवस्थामा राख्ने ।	<ul style="list-style-type: none"> <li>नेपाली सेना,, नेपाल प्रहरी,, सशस्त्र प्रहरी बल नेपाल, राष्ट्रिय अनुसन्धान</li> </ul>	<ul style="list-style-type: none"> <li>जिल्ला विपद् व्यवस्थापन समिति</li> <li>स्थानीय विपद् व्यवस्थापन समिति</li> </ul>	पूर्वतयारी प्रतिकार्य
११	पूर्वतयारी तथा जोखिम न्यूनीकरणको उपायहरूका सम्बन्धमा जनचेतना अभिवृद्धि गर्ने।	आन्तरिक मामिला तथा कानून मन्त्रालय स्थानीय तह	स्थानीय तहमा कार्यरत साझेदार निकाय, नागरिक मञ्च र सामुदायिक संस्थाहरू	पूर्वतयारी
१२	स्थानीय तहमा भएका पूर्वसूचना प्रणालीलाई चुस्त दुरुस्त अवस्थामा राख्नको लागि व्यवस्था मिलाउने ।	आन्तरिक मामिला तथा कानून मन्त्रालय स्थानीय तह	जिल्ला विपद् व्यवस्थापन समिति	पूर्वतयारी
१३	पूर्वतयारी तथा प्रतिकार्यको लागि मानवीय सहायताको क्षेत्रमा क्रियाशील संघ संस्थाहरूसँग समन्वय गरी तयारी अवस्थामा राख्ने ।	आन्तरिक मामिला तथा कानून मन्त्रालय	<ul style="list-style-type: none"> <li>स्थानीय तह</li> <li>विकास साझेदार संघ, संस्थाहरू</li> </ul>	पूर्वतयारी
१४	विपद्बाट विस्थापितहरूका लागि खाद्यान्न, अस्थायी आवास तथा औषधोपचारको प्रबन्ध मिलाउने ।	आन्तरिक मामिला तथा कानून मन्त्रालय जिल्ला विपद् व्यवस्थापन समिति स्थानीय तह	सम्बन्धित मन्त्रालयहरू विकास साझेदार संघ, संस्थाहरू नेपाल खाद्य संस्थान, साल्ट ट्रेडिङ लि	पूर्वतयारी प्रतिकार्य
१५	हवाई सेवाबाट उद्धार गर्नु पर्ने अवस्था आएमा प्रदेश विपद् व्यवस्थापन परिषद र गृह मन्त्रालयमा समन्वय गर्ने ।	आन्तरिक मामिला तथा कानून मन्त्रालय	गृह मन्त्रालय प्रदेश विपद् व्यवस्थापन परिषद नेपाली सेना	पूर्वतयारी प्रतिकार्य
१६	अन्तर विषयगत क्षेत्र तथा मानविय सहायतामा कार्यरत निकायहरू विच समन्वय गरी प्रतिकार्यका कार्यहरूको नियमित विवरण तयार गर्ने ।	आन्तरिक मामिला तथा कानून मन्त्रालय	प्रादेशिक संचार प्रतिष्ठान विषयगत मन्त्रालयहरू	पूर्वतयारी प्रतिकार्य
१७	समय समयमा प्रदेश विपद् व्यवस्थापन परिषद्ले गरेका निर्णय र तयार गरेका आवधिक योजना तथा कार्यक्रमहरू कार्यान्वयन गर्ने ।	आन्तरिक मामिला तथा कानून मन्त्रालय	विषयगत मन्त्रालयहरू	निरन्तर

१८	साझेदार संस्थाहरुलाई समन्वय गरी परिचालन गर्ने ।	आन्तरिक मामिला तथा कानून मन्त्रालय	विषयगत मन्त्रालय र निकायहरु	
१९	विपद् पूर्वतयारी तथा प्रतिकार्यमा भएका क्रियाकलापहरुको समिक्षा एवं प्रतिवेदन तयार गर्ने ।	आन्तरिक मामिला तथा कानून मन्त्रालय	विषयगत मन्त्रालय र निकायहरु	

## ६.४ शीघ्र पुनर्लाभ (Early Recovery)

विषयगत क्षेत्र (Cluster) :	शीघ्र पुनर्लाभ (Early Recovery)
नेतृत्व गर्ने प्रदेश मन्त्रालय (Clusters Lead) :	आन्तरिक मामिला तथा कानून मन्त्रालय
प्रमुख सहयोगी निकाय (Clusters Co-Lead) :	आर्थिक मामिला तथा योजना मन्त्रालय उद्योग, कृषि तथा सहकारी मन्त्रालय, जिल्ला प्रशासन कार्यालय
सदस्य संस्थाहरु Cluster Members :	UNDP World Food Program, Nepal Red Cross Society, Lutheran World Federation, CARITAS Nepal, Habitat for Humanity, Rural Reconstruction Nepal, World Food Program

### विषयगत क्षेत्रको जिम्मेवारी

सि.नं.	क्रियाकलाप	जिम्मेवार निकाय	सहयोगी निकाय	समय
१	समुदायमा परेको मानवीय, आर्थिक तथा भौतिक क्षतिको विवरण फारमको ढाँचा तयारी गरी एकरूपता कायम गर्ने ।	आन्तरिक मामिला तथा कानून मन्त्रालय जिल्ला विपद् व्यवस्थापन समिति	संयुक्त राष्ट्रसंघ विकास कार्यक्रम, स्थानीय तह विकास साझेदार संस्थाहरु	पूर्वतयारी
२	आपतकालिन आश्रय स्थल तथा शिविर निर्माणका लागि सम्बन्धित मन्त्रालयसँग समन्वय गर्ने तथा मातहतका निकायहरुलाई परिचालन गर्ने ।	आन्तरिक मामिला तथा कानून मन्त्रालय जिल्ला विपद् व्यवस्थापन समिति	संयुक्त राष्ट्रसंघ विकास कार्यक्रम, स्थानीय तह नेपाल रेडक्रस सोसाईटी विकास साझेदार संस्थाहरु	पूर्वतयारी प्रतिकार्य
३	विपद् पछि तत्काल आवश्यकता लेखाजोखा सर्वेक्षण गरी विपद्बाट प्रभावित समुदायको तत्काल आवश्यकता सम्बोधन गर्ने ।	आन्तरिक मामिला तथा कानून मन्त्रालय जिल्ला विपद् व्यवस्थापन समिति	संयुक्त राष्ट्रसंघ विकास कार्यक्रम स्थानीय तह विकास साझेदार संस्थाहरु	प्रतिकार्य

४	मौसम पुर्वनुमानमा आधारित अग्रिम कार्य मार्फत संकटासन्न समुदायको खाद्य सुरक्षा सुधार, जीवनको रक्षा तथा दीगो जीविकोपार्जनको लागि स्थानीय तह तथा अन्य सरोकारवालासंगको सहकार्यमा पूर्वतयारीका लागि अग्रिम कार्यहरु संचालन गर्ने ।	विश्व खाद्य कार्यक्रम द्वारा लक्षित जिल्लाहरुका अति जोखिममा रहेका (सुनसरी, पाचथर, झापा) समुदायहरु	नेपाल रेडक्रस सोसाईटी स्थानीय तह	पूर्वतयारी प्रतिकार्य
---	---	---	----------------------------------	-----------------------

## ६.५ आपत्कालीन आश्रयस्थल र शिविर समन्वय (Emergency Shelter & CCCM)

**विषयगत क्षेत्र (Cluster) :** आपत्कालीन आश्रयस्थल र शिविर समन्वय (Emergency Shelter & CCCM)

**नेतृत्व गर्ने प्रदेश मन्त्रालय (Clusters Lead) :** भौतिक पूर्वाधार विकास मन्त्रालय, आन्तरिक मामिला तथा कानून मन्त्रालय

**प्रमुख सहयोगी निकाय (Clusters Co-Lead) :** IOM- UN Migration

**सदस्य संस्थाहरु Cluster Members :** नेपाली सेना, नेपाल प्रहरी, सशस्त्र प्रहरीबल नेपाल, राष्ट्रिय अनुसन्धान नेपाल रेडक्रस सोसाईटी, नेपाल स्काउट, Habitat for Humanity, Lumanti for Shelter, Nepal Housing and Settlement Rehabilitation Platform, IFRC

### विषयगत क्षेत्रको जिम्मेवारी

सि.नं.	क्रियाकलाप	जिम्मेवार निकाय	सहयोगी निकाय	समय
१	प्रत्येक जिल्लामा वर्षाबाट हुने बाढी, पहिरोको कारणबाट उत्पन्न हुने विपद् जोखिम क्षेत्रको पहिचान गर्ने ।	भौतिक पूर्वाधार विकास मन्त्रालय स्थानीय तह	सघन शहरी तथा भवन निर्माण आयोजना शहरी विकास तथा भवन निर्माण डिभिजन कार्यालय जिल्ला विपद् व्यवस्थापन समिति	पूर्वतयारी
२	विपद् जोखिम क्षेत्रहरुमा अस्थायी आवास योजना (Shelter Plan) को लागि सुरक्षित स्थानको पहिचान गर्ने । तिनवटै तहका सरकारद्वारा निर्मित सुरक्षित आश्रय स्थलहरुको विवरण नियमित अद्यावधिक गर्ने र सो स्थानमा शौचालय, अपाङ्गता मैत्री संरचना भएको सुनिश्चितता गर्ने ।	भौतिक पूर्वाधार विकास विकास मन्त्रालय स्थानीय तह	जिल्ला विपद् व्यवस्थापन समिति अन्तराष्ट्रिय आप्रवासन संगठन (IOM) नेपाल रेडक्रस सोसाईटी जिल्ला शाखा	पूर्वतयारी दिर्घकालीन योजना

३	विपद्को समयमा आवश्यक हुने Camp Management को लागि प्राविधिक सहयोग प्रदान गर्ने ।	भौतिक पूर्वाधार विकास मन्त्रालय	शहरी विकास तथा भवन डिभिजन कार्यालय स्थानीय तह IOM, IFRC नेपाल रेडक्रस सोसाईटी	पूर्वतयारी प्रतिकार्य पुर्नस्थापना र पुर्नलाभ
५	जोखिमयुक्त स्थानहरूको लागि तारजाली र बोराको पर्याप्त मात्रामा व्यवस्था गर्ने अग्रीम रूपमा सम्बन्धित स्थानमा तयारी अवस्थामा राख्ने ।	भौतिक पूर्वाधार विकास मन्त्रालय	जलउत्पन्न प्रकोप नियन्त्रण कार्यालय स्थानीय तह नेपाल रेडक्रस सोसाईटी	पूर्वतयारी
६	मानवीय आवश्यकताहरू क्याम्पमा व्यवस्था गर्ने । जस्तै:- Hospital, School, Security, Utilities आदि ।	भौतिक पूर्वाधार विकास मन्त्रालय स्थानीय तह	सबै क्षेत्रगत निकायहरू अन्तराष्ट्रिय आप्रवासन संगठन (IOM) नेपाल रेडक्रस सोसाईटी	पूर्वतयारी प्रतिकार्य पुर्नस्थापना र पुर्नलाभ
७	अस्थायी आवासका लागि प्रत्येक स्थानीय तहमा प्रारम्भिक रूपमा सुरक्षित आश्रय स्थलहरूको पहिचान, निकास मार्ग, खुल्ला क्षेत्र, आश्रय क्षमता पहिचान गरी अध्यावधिक गर्ने ।	भौतिक पूर्वाधार विकास मन्त्रालय जिल्ला विपद् व्यवस्थापन समिति स्थानीय तह	शहरी विकास तथा भवन डिभिजन कार्यालय नेपाल रेडक्रस सोसाईटी	पूर्वतयारी प्रतिकार्य
८	विपद् प्रभावित क्षेत्रमा विस्थापित समुदायको अवस्थाको विवरण तयार गर्ने ।	भौतिक पूर्वाधार विकास मन्त्रालय जिल्ला विपद् व्यवस्थापन समिति स्थानीय तह	सबै क्षेत्रगत निकायहरू अन्तराय आप्रवासन संगठन (IOM)	प्रतिकार्य पुर्नस्थापना
९	भौगर्भिक अध्ययन, सुरक्षित वसोवास, वस्ती एकीकरण र स्थानान्तरण सम्बन्धि प्रादेशिक नीति, कानुन, मापदण्ड र योजना तर्जुमा, कार्यान्वयन र नियमन ।	भौतिक पूर्वाधार विकास मन्त्रालय		पूर्वतयारी पुर्नस्थापना र पुर्नलाभ

## ६.६ खानेपानी, सरसफाइ तथा स्वास्थ्य प्रवर्द्धन (WASH)

विषयगत क्षेत्र (Cluster) : खानेपानी सरसफाइ तथा स्वास्थ्य प्रवर्द्धन (WASH)

नेतृत्व गर्ने प्रदेश मन्त्रालय (Clusters Lead) : खानेपानी, सिंचाई तथा उर्जा मन्त्रालय

प्रमुख सहयोगी निकाय (Clusters Co-Lead) : WHO and UNICEF

सदस्य संस्थाहरू Cluster Members : SUAAHARA-II, MSNP, WFP

### विषयगत क्षेत्रको जिम्मेवारी

सि. नं.	क्रियाकलाप	जिम्मेवार निकाय	सहयोगी निकाय	समय
१	पहिचान भएका विपद जोखिम क्षेत्रहरूका बस्तिका लागि बैकल्पिक सुरक्षित खानेपानीको योजना तयार गर्ने	खानेपानी, सिंचाइ तथा उर्जा मन्त्रालय	जिल्ला विपद् व्यवस्थापन समिति , स्थानीय तह, खानेपानी जिल्ला / डिभिजन कार्यालयहरू	निरन्तर प्रक्रिया
२	अस्थायी आवासका लागि सरोकारवाला निकायहरूसँग समन्वय गरी आकस्मिक खानेपानीका टैंकी, पाइप लगायतका सामग्रीहरूको व्यवस्थापन गर्ने	खानेपानी, सिंचाइ तथा उर्जा मन्त्रालय	जिल्ला विपद् व्यवस्थापन समिति , स्थानीय तह, खानेपानी जिल्ला / डिभिजन कार्यालयहरू	निरन्तर प्रक्रिया
३	सम्भावित बाढी , पहिरो लगायतका विपदका क्षेत्रहरूका लागि विपद व्यवस्थापन योजना निर्माण गर्ने	खानेपानी , सिंचाइ तथा उर्जा मन्त्रालय	जिल्ला विपद् व्यवस्थापन समिति , स्थानीय तह, खानेपानी जिल्ला / डिभिजन कार्यालयहरू	निरन्तर प्रक्रिया
४	बाढी , पहिरो लगायतका विपदका रोकथामका लागि विपद पूर्व तथा विपदका समयमा टटबन्ध निर्माण गर्ने तथा विभिन्न निकायका समन्वयमा तार जाली लगायतका सामग्री वितरण गर्ने	खानेपानी, सिंचाइ तथा उर्जा मन्त्रालय	जिल्ला विपद् व्यवस्थापन समिति , स्थानीय तह , खानेपानी जिल्ला / डिभिजन कार्यालयहरू	निरन्तर प्रक्रिया

## ६.७ स्वास्थ्य तथा पोषण क्षेत्र

विषयगत क्षेत्र (Cluster) : स्वास्थ्य तथा पोषण, (Health and Nutrition)

नेतृत्व गर्ने प्रदेश मन्त्रालय (Clusters Lead) : स्वास्थ्य मन्त्रालय

प्रमुख सहयोगी निकाय (Clusters Co-Lead) : WHO and UNICEF

सदस्य संस्थाहरू (Cluster Members) : WFP

### विषयगत क्षेत्रको जिम्मेवारी

सि.नं.	क्रियाकलाप	जिम्मेवार निकाय	सहयोगी निकाय	समय
१	प्रदेश स्तरमा स्वास्थ्य तथा पोषण समुहको समन्वय बैठक बस्ने र स्वास्थ्य तथा पोषण समुहलाई सक्रिय बनाउने	स्वास्थ्य निर्देशनालय,	प्रदेश स्वास्थ्य आपूर्ति व्यवस्थापन केन्द्र (PHLMC) प्रदेश स्वास्थ्य आपतकालीन कार्यसंचालन केन्द्र (PHEOC) बहुक्षेत्रीय पोषण कार्यक्रम (MSNP/UNICEF) World Health Organization (WHO) प्रदेश स्तरीय पोषण तथा खाद्य सुरक्षा निर्देशक समिति	निरन्तर
२	प्रदेश, जिल्ला तथा स्थानीय तहमा रहेका स्वास्थ्य कर्मीहरूको क्षमता अभिवृद्धिको लागि आपतकालीन स्वास्थ्य सेवा प्रदान विधि सम्बन्धि तालिम तथा अभिमुखिकरण गर्ने	प्रदेश स्वास्थ्य आपतकालीन कार्यसंचालन केन्द्र (PHEOC)	स्वास्थ्य निर्देशनालय,	निरन्तर
३	प्रदेश, जिल्ला र स्थानीय तहमा रहेका द्रुत प्रतिकार्य समुह (Rapid Response Team-RRT) लाई तत्काल सक्रिय बनाउने र परिचालन गर्ने	स्वास्थ्य निर्देशनालय, स्वास्थ्य कार्यालयहरू र स्थानीय तहका स्वास्थ्य शाखा	सहयोगी संघ संस्थाहरू	निरन्तर



४	द्रुत सूचना संकलनको लागि प्रदेश स्वास्थ्य आपत्कालिन संचालन केन्द्र (Provincial Health Emergency Operation Center-PHEOC) लाई परिचालन गर्ने	स्वास्थ्य निर्देशनालय, स्वास्थ्य कार्यालयहरू र स्थानीय तहका स्वास्थ्य शाखा	सहयोगी संघ संस्थाहरू	निरन्तर
५	घुम्ती स्वास्थ्य टोलीको गठन गर्ने र प्रभावित ठाउँमा परिचालन गरी तत्काल प्रारम्भिक सेवा प्रदान गर्ने	प्रदेश स्वास्थ्य आपत्कालीन कार्यसंचालन केन्द्र (PHEOC)	स्वास्थ्य निर्देशनालय,	निरन्तर
६	घाइते तथा सिकिस्त विरामीहरूको प्रेषण गर्नको लागि एम्बुलेन्सलाई तयारी अवस्थामा राख्ने र आवश्यकता अनुसार परिचालन गर्ने	स्वास्थ्य निर्देशनालय	नेपाल रेडक्रस, एम्बुलेन्स संचालक समितिहरू	निरन्तर
७	हव तथा सेटेलाइट अस्पतालहरूको पहिचान र क्षमता मापन गरी तयारी अवस्थामा राख्ने	स्वास्थ्य निर्देशनालय	विश्व स्वास्थ्य संगठन तथा अन्य संघ संस्थाहरू, APHIN (Association of Private Hospitals in Nepal)	निरन्तर
८	समस्याको गम्भिरताको आधारमा औषधि, स्वास्थ्य उपकरण तथा व्यक्तिगत सुरक्षा सामग्रीहरूको व्यवस्थापन तथा ढुवानीको प्रबन्ध गर्ने	प्रदेश स्वास्थ्य आपूर्ति व्यवस्थापन केन्द्र, स्वास्थ्य कार्यालय, स्थानीय तह	सहयोगी संघ संस्थाहरू	निरन्तर
९	विस्थापित समुदायमा सरसफाइ सामग्री (Hygiene Kits), आत्म सम्मान सामग्री (Dignity Kits), Kishori Kits का साथै आधारभूत व्यक्तिगत सुरक्षा सामग्री वितरणको व्यवस्था गर्ने	प्रदेश स्वास्थ्य निर्देशनालय.	<ul style="list-style-type: none"> <li>● प्रदेश स्वास्थ्य आपूर्ति केन्द्र</li> <li>● स्वा. का., PHEOC/UNFPA</li> <li>● सरकारी तथा निजी अस्पतालहरू</li> <li>● स्थानीय स्वास्थ्य संस्थाहरू</li> <li>● सामाजिक विकास मन्त्रालय(महिला तथा बालबालिका शाखा)</li> </ul>	निरन्तर
१०	मातृशिशु स्वास्थ्य, नियमित खोप, विरामी तथा घाइतेको उपचार, सरुवा रोग नियन्त्रण, जनस्वास्थ्यका मापदण्डको पालना, परिवार नियोजन सेवा, कोभिड-१९ संकास्पद विरामीहरूको नमुना संकलन,	स्वास्थ्य निर्देशनालय/ प्रदेश स्वास्थ्य आपूर्ति व्यवस्थापन केन्द्र,	WHO तथा अन्य सहयोगी संघ संस्थाहरू	निरन्तर

	एन्टिजेन/पीसीआर जाँच गर्ने व्यवस्था मिलाउने तथा क्वारेन्टाइन र आइसोलेसनको व्यवस्था मिलाउने ।	स्वास्थ्य कार्यालय/ स्थानीय तह		
११	लिङ्ग उमेर तथा स्वास्थ्य अवस्थाका आधारमा विपद् प्रभावित बालबालिका महिला, किशोरी, सुत्केरी, गर्भवती आदि लाई आवश्यक पर्ने सुक्ष्म पोषण, भिटामिन, खोप, उपचारात्मक तयारी खाना (RUTF) आदिको व्यवस्थालाई सुचारु गर्ने ।	स्वास्थ्य निर्देशनालय/ प्रदेश स्वास्थ्य आपूर्ति व्यवस्थापन केन्द्र, स्वास्थ्य कार्यालय/ स्थानीय तह	WHO WFP सहयोगी संघ संस्थाहरू	निरन्तर
१२	घटनास्थलमा Emergency Medical Deployment Teams (EMDT) पठाउने र आवश्यक परेमा अस्थाई स्वास्थ्य शिवीर खडा गरि सेवा दिने।	स्वास्थ्य निर्देशनालय	स्वास्थ्य कार्यालय/ स्थानीय तह सहयोगी संघ संस्थाहरू नेपाली सेना सुरक्षा कर्मी	विपद् पश्चात
१३	प्रजनन् स्वास्थ्य सेवा <ul style="list-style-type: none"> <li>● प्रजनन् स्वास्थ्य सेवाका लागि न्युनतम प्रारम्भिक सेवा सामग्री (MISP) सुनिश्चित गर्ने,</li> <li>● सेवा प्रदायक तथा सरोकारवालाहरूको क्षमता अभिवृद्धि गर्ने,</li> <li>● आवश्यक औषधी तथा सामग्रीहरूको भण्डारण गर्ने,</li> <li>● आपत्कालीन अवस्थामा प्रसुतिसेवाको लागि एम्बुलेन्सहरूको सम्पर्क नम्बर सहित प्रेषण गर्ने योजना तयार गर्ने ।</li> </ul>	प्रदेश स्वास्थ्य निर्देशनालय	<ul style="list-style-type: none"> <li>● प्रदेश स्वास्थ्य आपूर्ति केन्द्र</li> <li>● स्वा. का., PHEOC/UNFPA</li> <li>● सरकारी तथा निजी अस्पतालहरू</li> <li>● स्थानीय स्वास्थ्य संस्थाहरू</li> </ul>	विपद्को समयमा र विपद् पश्चात

## प्राथमिकता तयारी कार्यहरू:

- स्वास्थ्य क्लस्टर साझेदारहरूको सम्पर्क सूची अद्यावधिक गर्ने
- साझेदार संस्थाहरूको म्यापिङको अद्यावधिक गर्ने( उपलब्ध पूर्वनिर्धारित स्टक, रसद, र जनशक्तिको संसाधन गर्ने )
- रेस्पोन्स टिम (RRT), आपतकालीन चिकित्सा तैनाती टोली (EMDT) को क्षमता निर्माण गर्ने
- द्रुत मूल्याङ्कन उपकरण/चेकलिस्टहरू विकास र प्रसार गर्ने
- अभिमुखीकरण/प्रशिक्षण चालू सार्वजनिक विशेष गरी स्वास्थ्य हस्तक्षेपहरूको प्रकोप पछि सिन्ड्रोमिक रोग निगरानी, SRH को लागि न्यूनतम प्रारम्भिक सेवा प्याकेज (MISP), मातृ र नवजात स्वास्थ्य, जोखिम संचार, मिडिया संचार, निगरानी, नमूना संकलन, MH/मनोसामाजिक परामर्श आदि गर्ने
- रणनीतिक स्थानहरूमा स्वास्थ्य आपूर्ति र रसदको भण्डारण र पूर्वस्थिति गर्ने
- SRH सेवाहरू सहित अत्यावश्यक स्वास्थ्यको निरन्तरताका लागि आवश्यक उपकरणहरू, टेम्प्लेटहरू, दिशानिर्देशहरू र SOPs विकास र प्रसार गर्ने
- जोखिम संचार र गर्भावस्था खतरा संकेत, स्तनपान, र SRH र आपतकालिन अवस्थामा अन्य स्वास्थ्य जोखिम न्यूनीकरण सम्बन्धित सन्देशहरू फैल्याउने
- अत्यावश्यक औषधि र आपूर्तिको व्यवस्था मार्फत नसर्ने रोग, सरुवा रोग (विशेषगरी क्षयरोग, एचआईभी र औलो), अपाङ्गता, यौन तथा प्रजनन स्वास्थ्य, मानसिक स्वास्थ्य र चोटपटकको पुनर्स्थापना लगायतका प्राथमिक स्वास्थ्य सेवालाई सुदृढ गर्न सहयोग, र क्षतिग्रस्त स्वास्थ्य संस्थाहरूको पुनः प्राप्ति गर्ने
- स्वास्थ्य सामग्रीको आपतकालीन खरिद, वितरण र ढुवानीलाई समर्थन र सुदृढ गर्ने

## प्रादेशिक स्वास्थ्य आपतकालीन सञ्चालन केन्द्रको प्राथमिकता तयारी कार्यहरूमा भूमिका

- मनसुन पूर्वतयारी योजनाको सहयोग गर्ने
- हब स्याटेलाइट नेटवर्क सुदृढीकरण गर्ने
- एम्बुलेन्स डिस्प्याच सेन्टरमा प्राविधिक सहयोग गर्ने
- रिसोर्स म्यापिङ (स्वास्थ्य संस्था र मानव संसाधन)
- प्रदेश, जिल्ला र स्थानीय तहमा RRT र RCCE को तालिम दिने
- एम्बुलेन्स चालकलाई प्रशिक्षण दिने
- अस्पताल विपद् पूर्वतयारी योजना बनाउन सहयोग गर्ने
- सूचना व्यवस्थापन गर्ने र सम्बन्धित निकायलाई प्रधान गर्ने

## प्राथमिकता प्रतिक्रिया कार्यहरू:

- आवश्यकता अनुसार दुर्त प्रतिकार्य टोली र इमर्जेन्सी मेडिकल डिप्लोयमेन्ट टोलीहरूको (EMDT) परिचालन गर्ने, Surge Human Resource (HR) लाई व्यवस्थित तरिकाले परिचालन गर्ने
- मनसुन प्रतिक्रियामा एकीकृत भेक्टर नियन्त्रणलाई सुनिश्चित गर्ने ।
- हैजा किट र पानी शुद्धीकरण ट्याब्लेटहरू, र खोप / खोप वस्तुहरू सहित बाढी प्रतिक्रियाको लागि आवश्यक औषधि र चिकित्सा आपूर्तिहरू व्यवस्थापन गर्ने ।
- मातृ स्वास्थ्य र परिवार नियोजनका सामानहरू तुरुन्त पुर्याउने
- यौन र प्रजनन स्वास्थ्य, मानसिक स्वास्थ्य र मनोसामाजिक समर्थन र खोप र सामुदायिक केस व्यवस्थापन को लागि सम्बन्धित निकायहरूले पहल गर्ने
- अत्यावश्यक यौन तथा प्रजनन स्वास्थ्य सेवाहरू जारी राख्नका लागि आपत्कालीन प्रसूति उपचारका लागि प्रभावित क्षेत्रमा मोबाइल शिविरहरू स्थापना गर्ने ।
- प्रभावित क्षेत्रमा यौन तथा प्रजनन स्वास्थ्य, मानसिक स्वास्थ्य र नसर्ने र सरुवा रोगहरूको हेरचाहको निरन्तरता लगायतका अत्यावश्यक स्वास्थ्य सेवाहरूको निरन्तरता सुनिश्चित गर्ने।
- भण्डार गरिएको र पूर्वनिर्धारित आवश्यक आपूर्तिहरूको पुनःपूर्ति गर्ने ।

## प्रादेशिक स्वास्थ्य आपत्कालीन कार्यसञ्चालन केन्द्रको प्रतिकार्यहरूमा भूमिका

- घटनापछि समन्वय केन्द्रको रूपमा PHEOC ले काम गर्ने
- बाढी र पहिरोको जानकारी व्यवस्थापन र यसको नियमित अपडेट लिने र सम्बन्धित सरोकारवालाहरूसँग जानकारी उपलब्ध गराउने
- विभिन्न सरोकारवालाहरूसँग समन्वय (स्वास्थ्य मन्त्रालय, स्वास्थ्य निर्देशनालय, प्रदेश स्वास्थ्य आपूर्ति व्यवस्थापन केन्द्र, स्वास्थ्य कार्यालय, स्थानीय निकाय, साझेदार संस्थाहरू, HEOC, विश्व स्वास्थ्य संगठन, प्रादेशिक एम्बुलेन्स प्रेषण केन्द्र आदि)
- अत्यावश्यक औषधि र रसद आपूर्तिको लागि समन्वय गर्ने ।
- मौसम जन्य विपदको कारण कुनै रोगहरूको महामारी फैलिएमा त्यसको बिस्तृत जाच (Outbreak Investigation) गर्ने र उचित समन्वय गर्ने ।

## स्वास्थ्य निर्देशनालय धनकुटा, नेपाल

क्र. स.	क्रियाकलाप	जिम्मेवार निकाय	सहयोगी निकाय	समयावधि	कैफियत
पूर्वतयारी सम्बन्धी मुख्यक्रियाकलापहरू					
१	विपद्का बेलामा स्वास्थ्य क्षेत्रको समन्वयका लागि क्षमता अभिवृद्धि कार्यक्रमहरू गर्ने (तालिम, अभिमुखीकरण, घटना परिदृश्य अभ्यास आदि)	<ul style="list-style-type: none"> <li>स्वास्थ्य निर्देशनालय</li> <li>स्वास्थ्य आपतकालीन कार्यसंचालन केन्द्र</li> </ul>	विभागहरू, केन्द्र तथा प्रतिष्ठानहरू, केन्द्रियस्तरका अस्पतालहरू, प्रादेशिक तथा स्थानीय मातहतका स्वास्थ्य संस्थाहरू (हब तथा स्याटेलाइट अस्पतालहरू), विश्व स्वास्थ्य संगठन (WHO) र स्वास्थ्य विषयगत क्षेत्रका सदस्यहरू	निरन्तर	
२	विपद् व्यवस्थापन सम्बन्धि स्वास्थ्य जनशक्ति परिचालनका लागि रोस्टर व्यवस्थापन गर्ने	<ul style="list-style-type: none"> <li>स्वास्थ्य तथा जनसंख्या मन्त्रालय /कर्मचारी प्रशासन महाशाखा</li> <li>स्वास्थ्य निर्देशनालय</li> <li>प्रदेशतहका मन्त्रालय मातहतका निकाय र स्थानीय तहका पालिकाहरू</li> </ul>	प्रादेशिक स्वास्थ्य आपतकालीन कार्यसंचालन केन्द्रहरू हब अस्पतालहरू सरकारी तथा निजी अस्पतालहरू चिकित्सक/ स्वास्थ्यकर्मीहरू	मनसुन सुरु हुनुपूर्व	
३	रोग संक्रमण निगरानी तथा महामारी प्रकोप फैलन सक्ने क्षेत्रको पहिचान गर्ने	<ul style="list-style-type: none"> <li>स्वास्थ्य निर्देशनालय</li> </ul>	व्यवस्थापन महाशाखा, स्वास्थ्य आपतकालीन कार्यसंचालन केन्द्रहरू, हब अस्पतालहरू, स्थानीय स्वास्थ्य संस्थाहरू, खानेपानी तथा सरसफाई मन्त्रालय विश्व स्वास्थ्य संगठन (WHO) र स्वास्थ्य विषयगत क्षेत्रका सदस्यहरू	निरन्तर	
४	द्रुत प्रतिकार्य टोलीको क्षमता अभिवृद्धि गर्ने	<ul style="list-style-type: none"> <li>स्वास्थ्य निर्देशनालय</li> </ul>	विश्व स्वास्थ्य संगठन (WHO) र स्वास्थ्य विषयगत क्षेत्रका सदस्यहरू	निरन्तर	

क्र. स.	क्रियाकलाप	जिम्मेवार निकाय	सहयोगी निकाय	समयावधि	कैफियत
५	विपद्का बेला हुन सक्ने स्वास्थ्य जोखिम कम गर्न गरिने सूचना, शिक्षा तथा सञ्चार सामग्री तयारी अवस्थामा राख्ने	<ul style="list-style-type: none"> <li>स्वास्थ्य निर्देशनालय</li> </ul>	विश्व स्वास्थ्य संगठन (WHO) र स्वास्थ्य विषयगत क्षेत्रका सदस्यहरू	मनसुन सुरु हुनुपूर्व	
<b>प्रतिकार्य सम्बन्धी मुख्य क्रियाकलापहरू</b>					
६	विपद्को असरका आधारमा प्रादेशिक तहका स्वास्थ्य विषयगत क्षेत्र सक्रिय बनाउने	<ul style="list-style-type: none"> <li>स्वास्थ्य निर्देशनालय</li> </ul>	स्वास्थ्य आपतकालीन कार्यसंचालन केन्द्रहरू		
७	विपद् पश्चात स्वास्थ्य क्षेत्रको द्रुत लेखाजोखा गर्ने व्यवस्था मिलाउने ।	<ul style="list-style-type: none"> <li>स्वास्थ्य निर्देशनालय</li> <li>स्वास्थ्य आपतकालीन कार्यसंचालन केन्द्रहरू</li> </ul>	स्वास्थ्य विषयगत क्षेत्रका सदस्य संस्थाहरू		
८	संचार माध्यमहरू जस्तै रेडियो, टि भी, अनलाइन तथा सामाजिक संजाल मार्फत सन्देशमुलक सूचना प्रवाह गरी जनचेतना अभिवृद्धि गर्ने	<ul style="list-style-type: none"> <li>स्वास्थ्य निर्देशनालय</li> </ul>	विश्व स्वास्थ्य संगठन (WHO) स्वास्थ्य विषयगत क्षेत्रका सदस्य संस्थाहरू		
९	प्रभावित स्थानमा द्रुत प्रतिकार्य टोली परिचालन गर्ने	प्रदेश मातहतका निकाय र स्थानीय तहका पालिकाहरू	सङ्घीय मामिला तथा सामान्य प्रशासन मन्त्रालय र स्थानीय तह, स्वास्थ्य आपतकालीन कार्यसंचालन केन्द्रहरू, विश्व स्वास्थ्य संगठन (WHO) र स्वास्थ्य विषयगत क्षेत्रका सदस्यहरू	आवश्यकता अनुसार	
१०	प्रभावित स्थानमा हैजा किटहरू, एल.एल.आई.एन र खोपहरू सहित आवश्यक औषधि तथा औषधिजन्य सामग्रीहरू व्यवस्था गर्ने	स्वास्थ्य तथा जनसंख्या मन्त्रालय स्वास्थ्य सेवा विभाग प्रदेश तहका मन्त्रालय र मातहतका निकाय र स्थानीय तहका पालिकाहरू	प्रादेशिक स्वास्थ्य निर्देशनालयहरू प्रादेशिक स्वास्थ्य आपूर्ति केन्द्रहरू विश्व स्वास्थ्य संगठन (WHO) र स्वास्थ्य विषयगत क्षेत्रका सदस्यहरू	आवश्यकता अनुसार	

क्र. स.	क्रियाकलाप	जिम्मेवार निकाय	सहयोगी निकाय	समयावधि	कैफियत
११	प्रभावित स्थानमा एम्बुलेन्स परिचालन गरि अस्पताल-पूर्व सेवा प्रदान गर्ने	<ul style="list-style-type: none"> <li>स्वास्थ्य निर्देशनालय</li> </ul>	जिल्ला विपद् व्यवस्थापन समिति केन्द्रीय, प्रादेशिक र हब अस्पतालहरू निजी अस्पतालहरू अन्य संघ संस्थाहरू	आवश्यकता अनुसार	
१२	विरामी तथा घाइतेहरूको स्वास्थ्य व्यवस्थापन गर्ने	केन्द्रीय, प्रादेशिक र हब अस्पतालहरू निजी अस्पतालहरू अन्य स्वास्थ्य संस्थाहरू	स्वास्थ्य हेर्ने प्रदेशका मन्त्रालय स्वास्थ्य सेवा विभाग स्वास्थ्य तथा जनसंख्या	आवश्यकता अनुसार	
१३	नमुना परिक्षण गर्ने	केन्द्रीय, प्रादेशिक र हब अस्पतालहरू निजी अस्पतालहरू अन्य स्वास्थ्य संस्थाहरू	स्वास्थ्य हेर्ने प्रदेशका मन्त्रालय प्रादेशिक जनस्वास्थ्य प्रयोगशालाहरू राष्ट्रिय जनस्वास्थ्य प्रयोगशाला	आवश्यकता अनुसार	
१४	शव व्यवस्थापन गर्ने	जिल्ला प्रशासन कार्यालय	स्वास्थ्य तथा जनसंख्या मन्त्रालय प्रादेशिक सरकार, स्थानीय सरकार शव वाहन/संस्थानहरू	आवश्यकता अनुसार	
१५	सम्भावित महामारीको उपचार तथा व्यवस्थापन गर्ने	केन्द्रीय, प्रादेशिक र हब अस्पतालहरू निजी अस्पतालहरू अन्य स्वास्थ्य संस्थाहरू	स्वास्थ्य हेर्ने प्रदेशका मन्त्रालय स्वास्थ्य सेवा विभाग स्वास्थ्य तथा जनसंख्या मन्त्रालय विश्व स्वास्थ्य संगठन (WHO) र स्वास्थ्य विषयगत क्षेत्रका सदस्यहरू	आवश्यकता अनुसार	
१६	यौन तथा प्रजनन स्वास्थ्य, मानसिक स्वास्थ्य, र प्रभावित क्षेत्रमा नसर्ने र सरुवा रोगहरूको हेरचाहको निरन्तरता लगायतका अत्यावश्यक एवं नियमित स्वास्थ्य सेवाहरूको निरन्तरता सुनिश्चित गर्ने	केन्द्रीय, प्रादेशिक र हब अस्पतालहरू निजी अस्पतालहरू अन्य स्वास्थ्य संस्थाहरू	स्वास्थ्य हेर्ने प्रदेशका मन्त्रालय स्वास्थ्य सेवा विभाग स्वास्थ्य तथा जनसंख्या मन्त्रालय	२०८० जेष्ठ १८ - असोज १३	



क्र. स.	क्रियाकलाप	जिम्मेवार निकाय	सहयोगी निकाय	समयावधि	कैफियत
१७	मनसून प्रतिकार्यमा भेक्टर नियन्त्रणका कार्यहरू सुनिश्चित गर्ने	<ul style="list-style-type: none"> <li>स्वास्थ्य निर्देशनालय</li> </ul>	सङ्घीय मामिला तथा सामान्य प्रशासन मन्त्रालय र स्थानीय तह विश्व स्वास्थ्य संगठन (WHO) र स्वास्थ्य विषयगत क्षेत्रका सदस्यहरू	२०८० जेष्ठ १८ - असोज १३	
१८	विपदको अवस्थामा न्यूनतम प्रारम्भिक यौन तथा प्रजनन स्वास्थ्य सेवा (MISP) प्रदान गर्न प्रजनन स्वास्थ्य उप विषयगत क्षेत्र मार्फत आवश्यक समन्वय गर्ने	<ul style="list-style-type: none"> <li>स्वास्थ्य निर्देशनालय</li> </ul>	संयुक्त राष्ट्रसंघीय जनसंख्या कोष (UNFPA)	आवश्यकता अनुसार	प्रजनन स्वास्थ्य सेवाको क्षेत्रमा कार्यरत संघ संस्थाहरू
१९	विपद प्रभावित जनसंख्यालाई आवश्यक प्रजनन स्वास्थ्य सेवा प्रदान गर्न तालिम प्राप्त प्रजनन स्वास्थ्य संयोजक तथा सेवा प्रदायकहरू परिचालन गर्ने	<ul style="list-style-type: none"> <li>स्वास्थ्य निर्देशनालय</li> </ul>	संयुक्त राष्ट्रसंघीय जनसंख्या कोष (UNFPA)	आवश्यकता अनुसार	प्रजनन स्वास्थ्य सेवाको क्षेत्रमा कार्यरत संघ संस्थाहरू
२०	आवश्यकतानुसार विपद प्रभावित स्वास्थ्य संस्थाहरूलाई अन्तर निकाय प्रजनन स्वास्थ्य सामग्री, मातृ स्वास्थ्य र परिवार नियोजनका साधनहरू तथा प्रभावित समुदायलाई अन्य सामग्रीहरू प्रदान गर्ने	<ul style="list-style-type: none"> <li>स्वास्थ्य निर्देशनालय</li> </ul>	संयुक्त राष्ट्रसंघीय जनसंख्या कोष (UNFPA), प्रजनन स्वास्थ्य सेवाको क्षेत्रमा कार्यरत संघ संस्थाहरू	आवश्यकता अनुसार	
२१	लैंगिक हिंसा प्रभावितहरूलाई बहुक्षेत्रगत सेवा प्रदान गर्न स्वास्थ्य संस्थाहरूमा रहेका एकद्वार संकट व्यवस्थापन केन्द्र (OCMC) अत्यावश्यक यौन तथा प्रजनन स्वास्थ्य सेवा र आकस्मिक प्रसुति सेवाहरू सुचारु गर्न अति	<ul style="list-style-type: none"> <li>स्वास्थ्य निर्देशनालय</li> </ul>	प्रजनन स्वास्थ्य सेवाको क्षेत्रमा कार्यरत संघ संस्थाहरू	आवश्यकता अनुसार	

क्र. स.	क्रियाकलाप	जिम्मेवार निकाय	सहयोगी निकाय	समयावधि	कैफियत
	विपद प्रभावित क्षेत्रहरुमा घुम्ति प्रजनन स्वास्थ्य शिविरहरु संचालन गर्ने ।				

प्रादेशिक द्रुत प्रतिकार्य समिति कोशी प्रदेश					
सि.न	नाम	पद	Post in RRT Team	कार्यालय	सम्पर्क नं
१	श्री ज्ञान बहादुर बस्नेत	निर्देशक	संयोजक	निर्देशनालय धनकुटा	९८५१०७३८७८
२	विपद हेर्ने महाशाखा प्रमुख	प्रमुख	सदस्य	प्रदेश मन्त्री परिषद	
३	श्री सागर प्रसाइ	प्रमुख अस्पताल विकास तथा चिकित्सा महाशाखा	सदस्य	स्वास्थ्य मन्त्रालय	९८५२०३५७०७
४	डा. विरेन्द्र कुमार मण्डल	निर्देशक	सदस्य	प्रदेश स्वास्थ्य आपूर्ति व्यवस्थापन केन्द्र	९८५११४०४४७
५	श्री प्रणव कुमार यादव	प्रमुख	सदस्य	प्रदेश स्वास्थ्य प्रयोगशाला	९८५२०३७२३७
६	श्री अनुपमा भुषाल	जनस्वास्थ्य अधिकृत	सदस्य	PHEOC	९८४१३०८७४२
७	डा. उज्वल प्रकाश खनाल	मेडिकल अफिसर	सदस्य	धनकुटा अस्पताल	९८४३३६३९८५
८	डा. सागर पौडेल	F M O	सदस्य	WHO, PHEOC	९८६६६३५८०८
९	श्री उदेश श्रेष्ठ	खोपअधिकृत	सदस्य	निर्देशनालय धनकुटा	९८५२०४७८७८
१०	श्री सुरक्षा खत्री	जनस्वास्थ्य अधिकृत	सदस्य	निर्देशनालय धनकुटा	९८४२५७१०९८

## ६.८ शिक्षा क्षेत्र

विषयगत क्षेत्र (Cluster) :	शिक्षा क्षेत्र
नेतृत्व गर्ने प्रदेश मन्त्रालय (Clusters Lead) :	सामाजिक विकास मन्त्रालय
प्रमुख सहयोगी निकाय (Clusters Co-Lead) :	UNICEF
सदस्य संस्थाहरू Cluster Members :	World Vision Plan International, Save the Children, NGO Federation

### विषयगत क्षेत्रको जिम्मेवारी

सि.नं.	क्रियाकलाप	जिम्मेवार निकाय	सहयोगी निकाय	समय
१	प्रदेश तहका विपद जोखिम न्यूनीकरण (DRR) क्षेत्रमा सम्बद्ध शिक्षा समूहका व्यक्तिहरूको सम्पर्क विवरण अध्यावधि गर्ने ।	शिक्षा तथा सामाजिक विकास मन्त्रालय	प्रदेश शिक्षा निर्देशनालय, शिक्षा विकास तथा समन्वय इकाई	जेठ महिना
२	विद्यालयस्तरमा बाढी पहिरोको सम्भावित जोखिम न्यूनीकरण गर्न पूर्वतयारीका लागि नियमित बैठक, छलफल र अन्तरकृया सञ्चालन गर्ने ।	विद्यालय	विद्यालय व्यवस्थाप समिति, शिक्षा विकास तथा समन्वय इकाई, स्थानीय सरकार, स्थानीयस्तमा विपद क्षेत्रमा कार्य गर्ने संघसस्थाहरू	जेठ महिना
३	शिक्षा संजाल समूह (Education cluster) का सदस्य संस्थाहरूसँग उपलब्ध शैक्षिक लगायत अन्य सम्बद्ध सामग्रीहरू भण्डारण गरेको स्थान र जनशक्तिको अभिलेख अध्यावधिक गर्ने	शिक्षा तथा सामाजिक विकास मन्त्रालय	प्रदेश शिक्षा निर्देशनालय शिक्षा विकास तथा समन्वय इकाई, शिक्षा क्षेत्रगत सदस्य स्थानीय तह	जेठ महिना
४	Student Kit, School Kit, जस्ता सामग्रीहरूको न्यूनतम मापदण्ड निर्धारण गर्ने	शिक्षा तथा सामाजिक विकास मन्त्रालय	प्रदेश शिक्षा निर्देशनालय शिक्षा विकास तथा समन्वय इकाई, शिक्षा क्षेत्रगत सदस्य स्थानीय तह	जेठ महिना
५	आपतकालिन अवस्थामा वितरण गरिने शैक्षिक सामग्री बाकस वितरण र प्रयोगको स्पष्ट मार्गदर्शन र ढाँचा तयार गर्ने ।	शिक्षा तथा सामाजिक विकास मन्त्रालय	प्रदेश शिक्षा निर्देशनालय शिक्षा विकास तथा समन्वय इकाई, शिक्षा क्षेत्रगत सदस्य स्थानीय तह	जेठ महिना

६	विपद जोखिम न्यूनिकरण, अल्पिकरण योजनामा शिक्षकहरूको क्षमता अभिवृद्धिलाई विद्यालय सुरक्षा योजनाको एउटा पाटोको रूपमा विद्यालय सुधार योजनामा समावेश गर्ने ।	शिक्षा तथा सामाजिक विकास मन्त्रालय	प्रदेश शिक्षा निर्देशनालय शिक्षा विकास तथा समन्वय इकाई, शिक्षा क्षेत्रगत सदस्य स्थानीय तह	जेठ महिना
७	सामुदाय, वि.व्य.स., शिक्षक अभिभावक संघहरूलाई (१) विद्यालय सुरक्षा योजना, विपद जोखिम न्यूनिकरण/अल्पिकरण, (२) बाढीले थुपारेको फोहोरको सरसफाई, (३) अस्थायी सिकाई कक्षा निर्माण तथा संचालन र मर्मत संभार सम्बन्धी उनीहरूको भूमिका तथा जिम्मेवारी बारे अभिमुखीकरण गर्ने	प्रदेश शिक्षा निर्देशनालय स्थानीय तह	शिक्षा विकास तथा समन्वय इकाई, शिक्षा क्षेत्रगत सदस्य	जेठ महिना
८	विद्यालय पहुँचका सुरक्षित वैकल्पिक बाटोहरूको पहिचान गर्ने ।	विद्यालय	स्थानीय तह प्रदेश शिक्षा निर्देशनालय विषय क्षेत्रगत सदस्य, सगरमाथा टिन्स क्लब	जेठ महिना
९	शिक्षा समूहका सदस्यहरूलाई आपतकालिन अवस्थामा पालना गर्नु पर्ने आचारसंहिता (Code of Conduct) र सुचना तथा सन्देशहरू संप्रेषण गर्ने सम्बन्धी तालिम संचालन गर्ने ।	शिक्षा तथा सामाजिक विकास मन्त्रालय	स्थानीय तह र शिक्षा विकास तथा समन्वय इकाई विषय क्षेत्रगत सदस्य सगरमाथा टिन्स क्लब	जेठ महिना
१०	अस्थायी सिकाई केन्द्र तथा कक्षाकोठा निर्माणका लागि प्राथमिक र वैकल्पिक स्थानको पहिचान तथा छनौट गर्ने ।	स्थानीय तह	शिक्षा विकास तथा समन्वय इकाई विषय क्षेत्रगत सदस्य	जेठ महिना
११	पुराना तथा जिर्ण अवस्थामा रहेका कक्षाकोठा र विद्यालय भवनको पहिचान गरी पुन निर्माण योजना तयार गर्ने	सामाजिक विकास मन्त्रालय	स्थानीय तह र शिक्षा विकास तथा समन्वय इकाई विषय क्षेत्रगत सदस्य	नियमित

## ६.९ संरक्षण क्षेत्र

विषयगत क्षेत्र (Cluster) :	संरक्षण क्षेत्र
नेतृत्व गर्ने प्रदेश मन्त्रालय (Clusters Lead) :	सामाजिक विकास मन्त्रालय
प्रमुख सहयोगी निकाय (Clusters Co-Lead) :	UNFPA
सदस्य संस्थाहरू Cluster Members :	World Vision, Plan International, NGO Federation

### विषयगत क्षेत्रको जिम्मेवारी

क्र.सं.	क्रियाकलाप	जिम्मेवार निकाय	सहयोगी निकाय	समय
१.	संरक्षण विषयगत क्षेत्रको Contingency Plan तयारी/पुनरावलोकन तथा अद्यावधिक गर्ने ।	सामाजिक विकास मन्त्रालय, कोशी प्रदेश	स्थानीय तह, UNFPA, संरक्षण विषयगत क्षेत्रका सदस्यहरू	मनसुन पूर्व
२	प्रदेशस्तरमा संरक्षण विषयगत क्षेत्रको भूमिका बारे बाढीबाट बढी सम्भावित जोखिम भएका जिल्लाका विद्यालय सम्बद्ध सरोकारवालाहरूलाई अभिमुखीकरण	सामाजिक विकास मन्त्रालय, कोशी प्रदेश	स्थानीय तह, UNFPA, संरक्षण विषयगत क्षेत्रका सदस्यहरू	मनसुन पूर्व
३	स्थानीय तहमा संरक्षण विषयगत क्षेत्र/समूह स्थापना र मनसुन पूर्व तयारीको लागि जानकारी गराउने ।	सामाजिक विकास मन्त्रालय, कोशी प्रदेश	स्थानीय तह, UNFPA, संरक्षण विषयगत क्षेत्रका सदस्यहरू	मनसुन पूर्व
४	बिपदको जोखिममा रहेका महिला, बालबालिका, जेष्ठनागरिक, अपाङ्गता भएका व्यक्तिहरू र लैङ्गिक एवम् यौनिक अल्पसंख्यकहरूका लागि आवश्यक सेवा प्रवाह सुनिश्चितताका लागि समन्वय र सहकार्यका संयन्त्रहरूको निर्माणमा सहजीकरण गर्ने ।	सामाजिक विकास मन्त्रालय, कोशी प्रदेश	स्थानीय तह, UNFPA, संरक्षण विषयगत क्षेत्रका सदस्यहरू, गै.स.स. महासंघका पदाधिकारीहरू	मनसुन पूर्व
५	लैङ्गिक हिंसा रोकथाम, बेचबिखन विरुद्ध र मनोसामाजिक सेवा, सूचना तथा सञ्चार बालमैत्री स्थलको लागि आवश्यक सामग्री लागिका लागि सहजीकरण गर्ने ।	सामाजिक विकास मन्त्रालय, कोशी प्रदेश	स्थानीय तह, UNFPA, संरक्षण विषयगत क्षेत्रका सदस्यहरू, गै.स.स. महासंघ, शिक्षक महासंघ	मनसुन पूर्व

क्र.सं.	क्रियाकलाप	जिम्मेवार निकाय	सहयोगी निकाय	समय
६	विपदबाट प्रभावित व्यक्तिहरूका लागि मनो सामाजिक विमर्श सेवा प्रदान गर्न तालिम प्राप्त विमर्शकर्ता तथा सामुदायिक मनोसामाजिक परामर्शकर्ताको सूची तयार र अद्यावधिक गरी आवश्यकता अनुसार परिचालन गर्न सहजीकरण एवं समन्वय गर्ने ।	सामाजिक विकास मन्त्रालय, कोशी प्रदेश	स्थानीय तह, UNFPA, संरक्षण विषयगत क्षेत्रका सदस्यहरू, प्रदेश स्काउट कार्यालय, स्वयंसेवी संघसंस्था	मनसुन पूर्व
७	आइसोलेसन तथा क्वारेन्टाइन केन्द्रहरूमा रहेका महिला, बालबालिका, जेष्ठ नागरिक, अपाङ्गता भएका व्यक्तिहरू र लैङ्गिक एवं यौनिक अल्पसङ्ख्यकहरूको विवरण संकलन, प्राप्त सुचनाहरूको विश्लेषण, तथा व्यवस्थापन तथा प्रतिवेदन तयार गर्ने ।	सामाजिक विकास मन्त्रालय, कोशी प्रदेश	स्थानीय तह, UNFPA, स्थानीय संघ संस्था, संरक्षण विषयगत क्षेत्रका सदस्यहरू, पुनर्स्थापना गृहका पदाधिकारीहरू	मनसुन पूर्व
८	आइसोलेसन तथा क्वारेन्टाइन केन्द्रहरूमा रहेका किशोरी तथा महिलाहरू र लैङ्गिक एवं यौनिक अल्पसंख्यकहरूका लागि Dignity Kit/ Kishori Kit सहित सेफ सेन्टरको स्थापनामा सहयोग गर्ने ।	सामाजिक विकास मन्त्रालय, कोशी प्रदेश	स्थानीय तह, UNFPA, संरक्षण विषयगत क्षेत्रका सदस्यहरू, स्वास्थ्य मन्त्रालय, स्वास्थ्य कार्यालयहरू	आवश्यकता अनुसार
९	कोभिड १९ का साथै अन्य विपदहरू र महिला, बालबालिका, ज्येष्ठ नागरिक, अपाङ्गता भएका व्यक्तिहरू र लैङ्गिक तथा यौनिक अल्पसंख्यकहरूमा यसको प्रभावका बारेमा कार्यक्रम उत्पादन तथा प्रसारण गर्ने ।	सामाजिक विकास मन्त्रालय, कोशी प्रदेश	स्थानीय तह, UNFPA, संरक्षण विषयगत क्षेत्रका सदस्यहरू, करुणा फाउण्डेसन, गै.स.स. महासंघ, अपाङ्ग महासंघ	मनसुन पूर्व
१०	निःशुल्क हटलाइन तथा विभिन्न सामाजिक सञ्जाल मार्फत महिला, बालबालिका र किशोरकिशोरीहरूमा मनोसामाजिक असर न्यूनीकरणका लागि Virtual मनोसामाजिक परामर्श प्रदान गर्ने व्यवस्था मिलाउन समन्वय गर्ने ।	सामाजिक विकास मन्त्रालय, कोशी प्रदेश	स्थानीय तह, UNFPA, संरक्षण विषयगत क्षेत्रका सदस्यहरू	मनसुन पूर्व
११	प्रदेश तहका विपद जोखि न्यूनीकरण (DPR) क्षेत्रमा सम्बद्ध शिक्षा समूहका व्यक्तिहरूको सम्पर्क विवरण अद्यावधिक गर्ने ।	सामाजिक विकास मन्त्रालय, कोशी प्रदेश	स्थानीय तह, UNFPA, संरक्षण विषयगत क्षेत्रका सदस्यहरू, शिक्षक महासंघ	मनसुन पूर्व

क्र.सं.	क्रियाकलाप	जिम्मेवार निकाय	सहयोगी निकाय	समय
१२	विद्यालयस्तरमा बाढी पहिरोको सम्भावित जोखिम न्यूनीकरण गर्न पूर्वतयारीका लागि नियमित बैठक, छलफल र अन्तरकृया सञ्चालन गर्ने ।	सामाजिक विकास मन्त्रालय, कोशी प्रदेश	स्थानीय तह, UNFPA, संरक्षण विषयगत क्षेत्रका सदस्यहरू, शिक्षक महासंघ, शिक्षा विकास तथा समन्वय इकाइ	मनसुन पूर्व
१३	शिक्षा सञ्चाल समूह (Education Cluster) का सदस्य संस्थाहरूसँग उपलब्ध शैक्षिक लगायत अन्य सम्बद्ध सामग्रीहरू भण्डारण गरेको स्थान र जनशक्तिको अभिलेख अद्यावधिक गर्ने ।	सामाजिक विकास मन्त्रालय, कोशी प्रदेश	स्थानीय तह, UNFPA, संरक्षण विषयगत क्षेत्रका सदस्यहरू, गै.स.स.	मनसुन पूर्व
१४	Student Kit, School Kit जस्ता सामग्रीहरूको न्यूनतम मापदण्ड निर्धारण गर्ने	सामाजिक विकास मन्त्रालय, कोशी प्रदेश	स्थानीय तह, UNFPA, संरक्षण विषयगत क्षेत्रका सदस्यहरू	मनसुन पूर्व
१५	आपतकालिन अवस्थामा वितरण गरिने शैक्षिक सामग्री बाकस वितरण र प्रयोगको स्पष्ट मार्गदर्शन र ढाँचा तयार गर्ने ।	सामाजिक विकास मन्त्रालय, कोशी प्रदेश	स्थानीय तह, UNFPA, संरक्षण विषयगत क्षेत्रका सदस्यहरू	मनसुन पूर्व
१६	विपद जोखिम न्यूनीकरण, अल्पिकरण योजना शिक्षकहरूको क्षमता अभिवृद्धिलाइ विद्यालय सुरक्षा योजनाको एउटा पाटोको रूपमा विद्यालय सुधार योजनामा समावेश गर्ने ।	सामाजिक विकास मन्त्रालय, कोशी प्रदेश	स्थानीय तह, UNFPA, संरक्षण विषयगत क्षेत्रका सदस्यहरू	मनसुन पूर्व
१७	समुदाय, वि.व्य.स., शिक्षक अभिभावक संघहरूलाई (१) विद्यालय सुरक्षा योजना, विपद जोखिम न्यूनीकरण/अल्पिकरण, (२) बाढीले थुपारेको फोहोरको सरसफाइ, (३) अस्थाइ सिकाइ कक्षा निर्माण तथा सञ्चालन र मर्मत संभार सम्बन्धी उनीहरूको भूमिका तथा जिम्मेवारी बारे अभिमुखीकरण गर्ने ।	सामाजिक विकास मन्त्रालय, कोशी प्रदेश	स्थानीय तह, UNFPA, संरक्षण विषयगत क्षेत्रका सदस्यहरू, प्रदेश स्काउट	मनसुन पूर्व
१८	विद्यालय पहुँचका सुरक्षित बैकल्पिक बाटोहरूको पहिचान गर्ने ।	सामाजिक विकास मन्त्रालय, कोशी प्रदेश	स्थानीय तह, UNFPA, संरक्षण विषयगत क्षेत्रका सदस्यहरू	मनसुन पूर्व



क्र.सं.	क्रियाकलाप	जिम्मेवार निकाय	सहयोगी निकाय	समय
१९	शिक्षा समूहका सदस्यहरूलाई आपतकालिन अवस्थामा पालना गर्नुपर्ने आचार संहिता (Code of Conduct) र सूचना तथा सन्देशहरू सम्प्रेषण गर्ने सम्बन्धी सहजीकरण गर्ने ।	सामाजिक विकास मन्त्रालय, कोशी प्रदेश	स्थानीय तह, UNFPA, संरक्षण विषयगत क्षेत्रका सदस्यहरू, शिक्षा विकास तथा समन्वय इकाई प्रमुखहरू	मनसुन पूर्व
२०	अस्थायी सिकाई केन्द्र तथा कक्षाकोठा निर्माणका लागि प्राथमिक र वैकल्पिक स्थानको पहिचान तथा छनौट गर्ने	सामाजिक विकास मन्त्रालय, कोशी प्रदेश	स्थानीय तह, UNFPA, संरक्षण विषयगत क्षेत्रका सदस्यहरू, पूर्वाधारका निकायहरू	बिपद् पश्चात
२१	पुराना तथा जिर्ण अवस्थामा रहेका कक्षाकोठा र विद्यालय भवनको पहिचान गरी पुन निर्माण योजना तयार गर्ने ।	सामाजिक विकास मन्त्रालय, कोशी प्रदेश	स्थानीय तह, UNFPA, संरक्षण विषयगत क्षेत्रका सदस्यहरू	मनसुन पूर्व

## ६.१० खाद्य सुरक्षा

विषयगत क्षेत्र : खाद्य सुरक्षा क्षेत्र (Food Security Cluster)

नेतृत्वदायी निकाय (Lead): उद्योग कृषि तथा सहकारी मन्त्रालय

सह-नेतृत्वदायी निकाय (Co-lead): विश्व खाद्य कार्यक्रम (WFP)

सहयोगी संस्थाहरू : LWF, World Vision, Nepal Redcross Society, NGO Federation, Rural Reconstruction Nepal, FMTC

अनुमानित केसलोड (Projected Caseload):

२०८१ को जल तथा मौसम विज्ञान विभागको मौसम पुर्वानुमानलाई आधार मानेर साथै संघीय कृषि तथा पशुपंक्षी विकास मन्त्रालयले तयार गरेको मनसुन पुर्व तयारी तथा प्रतिकार्य राष्ट्रिय कार्ययोजना २०८१ लाई आधार मानी कोशी प्रदेशका लागि उद्योग कृषि तथा सहकारी मन्त्रालयबाट विश्व खाद्य कार्यक्रमको सहयोग तथा खाद्य सुरक्षा क्लस्टरका सदस्य संस्थाहरूसँग समन्वय गरी २०८१ मनसुन पूर्वतयारी र प्रतिकार्य कार्ययोजना तयार पारिएको हो ।

- कोशी प्रदेशमा बाढी र पहिरोबाट प्रभावित हुन सक्ने ११३,३५३ घरधुरीहरूको ४९५,३५२ जनसंख्या हुन सक्ने ।
- जीवन बचाउने खाद्य सहायताको लागि अनुमानित जनसंख्या: विगतको बाढी/पहिरो असरलाई आधार मान्दा खाद्य सहायताको आवश्यकतामा रहेको जनसंख्या अनुपातको आधारमा २०८१ मा प्रभावित हुन सक्ने कूल जनसंख्याको लगभग एक तिहाइ (३७,७८४ घरधुरी/१६५,११७ मानिसहरू) ।

## १. विपद् प्रतिकार्यका लागि पूर्व तयारीका गतिविधिहरू (Preparedness Activities):

- प्रतिकार्य कार्यान्वयन गर्ने साझेदार संस्थाहरू, खाद्य आपूर्तिकर्ताहरू र कृषि बीउविजन र पशु आहारा आपूर्तिकर्तासँग सम्झौता, समझदारी, वार्तालाप र खरिद सम्बन्धि पूर्वतयारीका कार्यहरू गर्ने ।
- नगद प्रदान/ हस्तान्तरण कार्यक्रम कार्यान्वयनको लागि वित्तीय सेवा प्रदायकहरूसँग सम्झौता, समझदारी कायम गर्ने ।
- बजार क्रियाशिलता, बजार मुल्य, स्थानीय बजारमा खाद्यान्नको उपलब्धता र आपूर्ति शृंखला सम्बन्धी विभिन्न अध्ययन, जोखिमको अवस्था, सर्वेक्षण गरी सूचना तथा तथ्याङ्क अद्यावधिक गर्ने ।

## २. मनुसुन पूर्वानुमानमा आधारित जोखिम न्यूनिकरणका लागि अग्रिम कार्य (Forecast based Anticipatory Actions):

- मनसुनजन्य विपदबाट हुन सक्ने जोखिम न्यूनिकरणको लक्ष्य राख्दै पहिले नै सम्भावित बाढी, पहिरोबाट हुन सक्ने ठूलो परिमाणको मानवीय तथा भौतिक क्षति रोक्न वा कम गर्न नेपालमा पूर्वानुमानमा आधारित अग्रिम कार्य (Anticipatory actions) लाई निरन्तरता दिने योजना रहेको छ । यस अन्तर्गत विभिन्न संयुक्त राष्ट्र संघीय निकायहरू (UN agencies) ले जल तथा मौसम विज्ञान विभाग (Department of Hydrology and Meteorology) तथा अन्य क्षेत्रीय पूर्वानुमान गर्ने निकायहरू (Regional forecasting agencies) ले उपलब्ध गराउने पूर्वचेतावनी तथा वर्षा पूर्वानुमान सूचना (Early warning and rainfall forecast information) को आधारमा बाढी पूर्वानुमानको pre-defined threshold and trigger system बमोजिम तत्काल गुजाराको लागि बहुउद्देशीय नगद सहायता प्रदान गर्नेछन् । हरेक हप्ता नेपाल कृषि अनुसन्धान परिषद्, राष्ट्रिय कृषि वातावरण अनुसन्धान केन्द्रद्वारा जल तथा मौसम विज्ञान विभागसँगको सहकार्यमा जारी हुने कृषि—मौसम सल्लाह बुलेटिन मार्फत आगामी साताको मौसम जानकारीका साथै सो अवधिमा गर्न सकिने कृषि तथा पशुपन्छीसँग सम्बन्धित गतिविधिबारे जानकारी दिने प्रकृत्यालाई निरन्तरता दिइनेछ ।

## ३. विपद् प्रतिकार्यका गतिविधिहरू (Post-disaster response):

- पहिलो चरण: पहिलो महिना — बाढी पश्चात यदि बजारहरू तत्काल क्रियाशिल/सञ्चालन रहेको भए लक्षित जनसंख्यालाई १ महिनाको लागि निशर्त बहुउद्देशीय नगद सहायता र यदि बजारहरू क्रियाशिल/सञ्चालन नरहेको भएमा शुरुवाती १० दिनको लागि खाद्यान्न सहायता र पुनः क्रियाशिल/सञ्चालन भएमा २० दिनको लागि नगद सहायता (बहुउद्देशीय नगदको रूपमा सामाजिक सहायता वितरण) साथै पशुपंक्षी तथा माछाको स्वास्थ्य उपचार र मृत पशुपन्छीको व्यवस्थापन ।

- दोस्रो चरण: एक महिना पछि — खाद्य सुरक्षा, जीविकोपार्जन र कृषि पुनः प्राप्तिका लागि कामका लागि नगद (cash for work/ assets) गतिविधिहरू, बालीको मौसम अनुसार बाली बीउ वितरण (धान, तरकारी, मकै, आदि) र खाद्यान्न र बालीको सुरक्षित भण्डारणमा सहयोग ।

#### ४. तात्कालिक प्रतिकार्य योजनाको लागि श्रोतसाधनको आँकलन:

- जम्मा १६५,११७ मानिस / ३७,७८४ घरधुरीको लागि १ महिनाको खाद्य सहायता उपलब्ध गराउन आवश्यक पर्ने बजेट: ५.५६ मिलियन अमेरिकी डलर
- विपद्को घोषणा भई सरकारद्वारा अन्तराष्ट्रिय सहायताको लागि आव्हान गरेको खण्डमा खाद्य सुरक्षा क्लष्टरका केही सदस्य संस्थाहरूले आपत्कालिन कोषबाट तत्काल परिचालन गर्न सक्ने रकम (खाद्य व्यवस्था तथा व्यापार कम्पनीसँग मौज्जातमा रहेको खाद्यान्न तथा सरकारको विभिन्न तहमा रहेका विपद् व्यवस्थापन कोषमा रहेको रकम बाहेक): २.५ मिलियन अमेरिकी डलर

#### प्रतिकार्य गतिविधिहरू कार्यान्वयन व्यवस्था (Response activities implementation arrangement)

खाद्यान्न सहयोग सबैभन्दा बढी प्रभावमा पर्न सक्ने (Anticipatory actions) प्रभावित र खाद्य असुरक्षित भौगोलिक क्षेत्रमा रहेका सबैभन्दा कमजोर र खाद्यान्न असुरक्षित परिवारहरूमा लक्षित हुनेछ । ती परिवारहरू स्थानीय विपद् व्यवस्थापन समिति/स्थानीय सरकारले निम्न मापदण्डको प्रयोग गरी पहिचान गर्ने छन्: विस्थापित, सामाजिक र आर्थिक रूपबाट सीमान्तकृत (दलित, मुस्लिम, जनजाति, आदि), भूमिहीन, सबैभन्दा गरीब, एकल महिला नेतृत्वको घरपरिवार र अपाङ्गता भएका परिवार, दीर्घरोग जस्तै एच.आई.भी एड्स, क्षयरोग र अन्य दीर्घकालीन रोगहरू र नियमित औषधी उपचार आवश्यकता पर्ने वृद्ध, गर्भवती र सुत्केरी महिला र कुपोषित बच्चाहरू आदी सदस्य रहेको परिवार । खाद्य सुरक्षा क्लस्टर सदस्य अथवा तिनका कार्यान्वयन गर्ने साझेदारहरूको प्राविधिक सहयोगमा लाभग्राहीको पहिचान, उनीहरूको सूची तयारी गर्ने र सो को स्वीकृति गर्ने काम सम्बन्धित स्थानीय सरकारले गर्नेछ । स्थानीय विपद् व्यवस्थापन समिति/स्थानीय सरकारले अनुमोदन गरेको लाभग्राहीहरूको सूचीको आधारमा खाद्य/नगद सहायता प्रदान गरिनेछ । विभिन्न स्थानीय सरकारबाट प्राप्त सोही लाभग्राहीहरूको सूची र भौगोलिक क्षेत्रको जानकारी जिल्ला विपद् व्यवस्थापन समिति (DDMC) लाई गराईनेछ र खाद्य सुरक्षा क्लस्टर सदस्यहरूले विपद् प्रतिकार्यमा खाद्य सहायताको लाभग्राहीहरू दोहोरिन नदिन (DDMC) सँग नियमित समन्वय गर्नेछन् ।

विपद् जोखिम न्यूनीकरण तथा व्यवस्थापन ऐन, २०७४ को दफा ३९ को उपदफा (१) बमोजिम नेपाल सरकारद्वारा जारी विपद् पीडित उद्धार र राहत सम्बन्धि (सातौँ संशोधन) मापदण्ड, २०७७ ले विपद्बाट घर, बहाल, आवास नष्ट भएका वा खाद्यान्न बाली तथा जग्गा जमिन वा पसल व्यवसाय समेत नोक्सानी भई तत्काल गुजाराको लागि खाद्यान्न समेत नभएका वा दुवै अवस्थाका पीडित परिवारलाई यथाशिघ्र प्रति परिवार ५ जनासम्म सदस्य भएको परिवार भए रु १५,००० र ५ जना भन्दा बढी सदस्य भएको परिवार भए रु २०,००० का दरले तत्कालै नगद सहायता प्रदान गर्ने व्यवस्था गरेको र मानवीय संस्थाहरूले नगद सहायता प्रदान गर्दा पनि नगद सहायता रकममा एकरूपता ल्याउन नगद समन्वय समूह (Cash Coordination Group) ले पनि यही मापदण्डको सेरोफेरोमा रहेर प्रभावित परिवारको आधारभूत खाद्य तथा गैर खाद्य आवश्यकता पूर्तिको लागि Minimum Expenditure Basket (MEB) and the multi-purpose cash transfer value तय गरेको छ ।

तसर्थ, खाद्य सुरक्षा क्लष्टरले नेपाल सरकारद्वारा जारी विपद् राहत सम्बन्धि मापदण्ड, २०७७ ले निर्धारण गरेबमोजिमको रकमलाई आधार मानेर सम्बन्धित जिल्ला विपद् व्यवस्थापन समिति, स्थानीय तह/स्थानीय विपद् व्यवस्थापन समितिसँगको समन्वय र सहकार्यमा प्रस्तावित नगद सहायता प्रदान गर्नेछ । कामको लागि नगद कार्यक्रम (Cash for work/ asset programme) सञ्चालन गर्दा जिल्ला तथा स्थानीय दररेट/ज्याला दरलाई आधार मानेर नेपाल सरकारको रोजगारी सिर्जना गर्ने खालका सामाजिक सुरक्षाका कार्यक्रमहरूसँग तादात्म्यता र परिपूरकता (alignment and complementarity) कायम गर्दै सम्बन्धित स्थानीय तहसँगको समन्वय र सहकार्यमा सहभागितामूलक योजना तर्जुमा प्रक्रिया अवलम्बन गरी स्थानीय भौतिक पूर्वाधार निर्माणका योजनाहरूको छनौट गरिनेछ र कामको लागि नगद कार्यक्रम सञ्चालन गरि खाद्य सुरक्षा तथा जीविकोपार्जन पुनरुत्थानमा सहयोग गरिनेछ ।

वस्तुगत खाद्यान्न सहायता प्रदान गर्दा स्थानीय बजारमा सहजै उपलब्ध हुने र सामान्यतया सबैले दैनिक उपभोग गर्ने खाद्य सामग्रीहरू समेटिने छ । SPHERE standards बमोजिम minimum 2,100 kcal/person/day, को सुनिश्चितता हुनेगरि खाद्यान्न सहायता प्रदान गर्नुपरेमा तपशिल बमोजिमको खाद्य सामग्रीहरू समेटिनेछ ।

- चामल: ४२० ग्राम/व्यक्ति/दिन
- दाल: १२० ग्राम/व्यक्ति/दिन
- खानेतेल: ३४ मिलिलिटर/व्यक्ति/दिन
- नुन: ५ ग्राम/व्यक्ति/दिन

## १. मनसुन पूर्वतयारी तथा प्रतिकार्य क्रियाकलापहरू

क्र.स	क्रियाकलाप	जिम्मेवार निकाय	सहयोगी निकाय	समयावधि	कैफियत
<b>पूर्वतयारीका क्रियाकलापहरू</b>					
१	खाद्य सुरक्षा क्लष्टरमा संलग्न विकास साझेदार संघ संस्थाहरूसँगको stock pile को रेकर्ड अध्यावधिक गर्ने ।	उद्योग, कृषि तथा सहकारी मन्त्रालय	WFP, Lutheran World Federation लगायत अन्य निकायहरू	निरन्तर	WFP तथा अन्य निकायहरूसँग खाद्यान्न मौज्जातमा नरहेको । आपत्कालीन प्रतिकार्यका लागि विश्व खाद्य कार्यक्रम र खाद्य व्यवस्था तथा व्यापार कम्पनी बिच १,००० मे.ट. चामल र २०० मे.ट. दालको तत्काल खरिद गर्नको लागि द्विपक्षीय सम्झौता रहेको छ । खाद्य व्यवस्था तथा व्यापार कम्पनीसँग बिराटनगर र विर्तामोड गोदाम लगायत विभिन्न जिल्लामा रहेका ६

क्र.स	क्रियाकलाप	जिम्मेवार निकाय	सहयोगी निकाय	समयावधि	कैफियत
					शाखा, ५ डिपो समेत गरी ३,२५५ मे.ट. चामल मौज्दात रहेको ।
२	Ready to eat food को व्यवस्थापन मिलाउन	प्रदेश/स्थानीय तहहरू	उद्योग, कृषि तथा सहकारी मन्त्रालय, WFP अन्य गैरसरकारी निकायहरू	तत्काल	काठमाडौं, नेपालगञ्ज, सुर्खेत र धनगढी स्थित गोदाममा २४ मे.ट. BP-५ (high energy biscuits) मौज्दात रहेको ।
३	WFPs remote sensing based ७२ hours assessment प्रविधि प्रयोग गरी द्रुत मनसुन प्रकोप प्रभाव मुल्यांकन गर्ने र खाद्य सहायताको आवश्यकतामा रहेका जनसंख्याको अनुमान गर्ने	उद्योग, कृषि तथा सहकारी मन्त्रालय	WFP लगायत अन्य निकायहरू	प्रकोपको ७२ घण्टा भित्र	Remote-sensing and machine-learning मा आधारित 72-hour rapid assessment and remote vulnerability assessment (mVAM) को कार्यविधि (SOP) र सो को लागि दक्ष जनशक्ति रहेको ।
४	Ready to eat food (beaten rice, High Energy Biscuit, आदि) को वितरण र यदि बाढीको तत्काल पछि बजारहरू क्रियाशिल/सञ्चालनमा रहेको भए १ महिनाको लागि लक्षित जनसंख्याको लागि निशर्त बहुउद्देशीय नगद सहायता र यदि बजारहरू क्रियाशिल/सञ्चालनमा नरहेको भएमा शुरुवाती १० दिनको लागि खाद्यान्न सहायता र २० दिनको लागि नगद सहायता (बहुउद्देशीय नगदको रूपमा सामाजिक सहायता वितरण ।	उद्योग, कृषि तथा सहकारी मन्त्रालय, WFP	खाद्य सुरक्षा क्लष्टर सदस्य संस्थाहरू, खाद्य व्यवस्था तथा व्यापार कम्पनी लिमिटेड, लगायत अन्य निकायहरू		<ul style="list-style-type: none"> <li>• WFP: २४ मे.ट. BP-5 नेपालगञ्ज, धनगढी, सुर्खेत तथा काठमाडौं स्थित गोदाममा stock रहेको</li> <li>• WFP/ FbAA: सुनसरी, झापा, पाँचथर जिल्लाका १० बट पालिकाहरूका बाढी तथा पहिरो उच्च जोखिममा रहेका ९,३४३ घरधुरीहरूलाई DHM को Trigger activate भएको अवस्थामा प्रति घरधुरी रु १५००० का दरले नगद हस्तान्तरण गर्न लक्ष्य राखिएको छ ।</li> <li>• विपद्को घोषणा भई सरकारद्वारा अन्तराष्ट्रिय सहायताको लागि आव्हान गरेको खण्डमा: WFP: USD १५,००,००० हेडक्वाटर स्थित आपतकालीण प्रतिकार्य कोष उपलब्ध रहेको ।</li> </ul>

क्र.स	क्रियाकलाप	जिम्मेवार निकाय	सहयोगी निकाय	समयावधि	कैफियत
					<ul style="list-style-type: none"> <li>कोष उपलब्ध नभएका क्लष्टर साझेदारहरूले परिस्थिति अनुरूप व्यवस्था मिलाउन सक्ने ।</li> <li>कुनै पनि क्लष्टर साझेदारहरूसँग खाद्यान्न (चामल, दाल, खाने तेल र नुन) मौज्जात नरहेको । आपतकालिन प्रतिकार्य कोष प्रयोग गरी नगद सहायता अथवा खाद्यान्न खरिद गर्न सकिने ।</li> </ul>
५	खाद्य सुरक्षा, जीविकोपार्जन र कृषि पुनः प्राप्तिका लागि कामका लागि नगद (cash for work/ assets) गतिविधिहरू, बालीको मौसम अनुसार बाली बीउ वितरण (धान, तरकारी, मकै, आदि) र खाद्यान्न र बालीको सुरक्षित भण्डारणमा सहयोग साथै यदि पानी कम परि सुख्खा खडेरी भई खाद्य असुरक्षाको अवस्था सृजना भएमा खाद्य सुरक्षा, जीविकोपार्जन र कृषि पुनः प्राप्तिका लागि गतिविधिहरू सञ्चालन गर्ने ।	उद्योग, कृषि तथा सहकारी मन्त्रालय, WFP तथा खाद्य सुरक्षा क्लष्टर सदस्य संस्थाहरू	खाद्य सुरक्षा क्लष्टर सदस्य संस्थाहरू	२-४ महिना	साथै सम्भावित दान्त्रु निकायहरूबाट बजेट/श्रोत तथा विषयगत क्षेत्रमा कार्यरत संस्था र जनशक्ति परिचालन गर्नुपर्ने ।
६	खाद्यान्न र तरकारी बालीको बिउको आपूर्तिको व्यवस्था मिलाउनको लागि आवश्यक समन्वय गर्ने ।	उद्योग, कृषि तथा सहकारी मन्त्रालय, कृषि निर्देशनालय, ज्ञान केन्द्रहरू र स्थानीय तहहरू	कृषि सामग्री कम्पनी लिमिटेड, कृषि विभाग, खाद्य सुरक्षा क्लष्टर सदस्य संस्थाहरू	निरन्तर	

क्र.स	क्रियाकलाप	जिम्मेवार निकाय	सहयोगी निकाय	समयावधि	कैफियत
७	संघीय कृषि तथा पशुपंक्षी विकास मन्त्रालयसँग समन्वय गरी प्रदेश स्तरमा FSC Contingency Plan बनाउने र परिमार्जन गर्ने ।	उद्योग, कृषि तथा सहकारी मन्त्रालय	कृषि विकास निर्देशनालय, पशुपंक्षी तथा मत्स्य विकास निर्देशनालय, WFP		प्रदेश समन्वय संस्थाहरुले (Provincial Coordination Focal Point Agency) र राष्ट्रिय क्लष्टरको समन्वयमा मनसुन प्रतिकार्य योजना तयार गर्न प्रदेश सरकार र Cluster लाई सहयोग गर्ने ।
८	स्थानीय माछा, पशुपन्छीको उपचार ।	स्थानीय तहहरु /भेटेरीनरी अस्पताल तथा पशु सेवा विज्ञ केन्द्र	उद्योग, कृषि तथा सहकारी मन्त्रालय/ पशुपंक्षी तथा मत्स्य विकास निर्देशनालय		
९	पशुपन्छीका विभिन्न रोग तथा महामारीका विरुद्ध भ्याक्सिन लगाउने ।	स्थानीय तहहरु /भेटेरीनरी अस्पताल तथा पशु सेवा विज्ञ केन्द्र	उद्योग, कृषि तथा सहकारी मन्त्रालय/ पशुपंक्षी तथा मत्स्य विकास निर्देशनालय	निरन्तर	
१०	मृत पशुपन्छीको व्यवस्थापन	स्थानीय तहहरु	उद्योग, कृषि तथा सहकारी मन्त्रालय/ पशुपंक्षी तथा मत्स्य विकास निर्देशनालय	निरन्तर	
११	पशु आहाराको व्यवस्थापन	स्थानीय तहहरु	उद्योग, कृषि तथा सहकारी मन्त्रालय/ पशुपंक्षी तथा मत्स्य विकास निर्देशनालय	निरन्तर	
१२	आकस्मिक विपद्का कारण क्षति पुगेका कृषकहरुलाई राहत उपलब्ध गराउने	कृषि विकास निर्देशनालय तथा स्थानीय तहहरु	उद्योग, कृषि तथा सहकारी मन्त्रालय	निरन्तर	उद्योग, कृषि तथा सहकारी मन्त्रालय तथा स्थानीय तहले स्विकृत गरेका राहत वितरण सम्बन्धि कानूनी व्यवस्था अनुसार ।
१३	बाली तथा पशुपन्छी बीमाको प्रिमियम दावी प्रकृत्यालाई सहजीकरण गर्ने	कृषि विकास निर्देशनालय तथा स्थानीय तहहरु	उद्योग, कृषि तथा सहकारी मन्त्रालय	निरन्तर	
१४	बाढी प्रकोपको पूर्वसूचनालाई प्रभावकारी बनाउन जागरुक गराउने	कृषि विकास निर्देशनालय तथा स्थानीय तहहरु	उद्योग, कृषि तथा सहकारी मन्त्रालय	निरन्तर	साझेदार संस्थाहरु

## २. स्रोत, साधन, सामग्री तथा जनशक्तिको विवरण

### २.१ विपद् प्रतिकार्यका लागि उपलब्ध, उपकरण तथा सामग्रीहरूको विवरण

क्रसं	संस्थान	उपकरण / सामग्रीको विवरण	संख्या	कैफियत
१.	World Food Programme	BP-५ (high energy biscuit)	२४ मे.ट.	काठमाडौं, नेपालगञ्ज, सुर्खेत र धनगढी स्थित गोदाम
२.	खाद्य व्यवस्था तथा व्यापार कम्पनी	चामल	३,२५५ मे.ट.	बिराटनगर र विर्तामोड गोदाम लगायत विभिन्न जिल्लामा रहेका ६ शाखा (ताप्लेजुङ, संखुवासभा, भोजपुर, खोटाङ, ओखलढुङ्गा, सोलुखुम्बु), ५ डिपो (एसेलुखर्क, खोटाङबजार, बाक्सिला, लुक्ला र सोताङ) समेत

### २.२ विपद् प्रतिकार्यसँग सम्बन्धित जनशक्ति सम्बन्धी विवरण

क्रसं	जनशक्ति रहेको स्थान	जनशक्तिको विवरण	संख्या	कैफियत
१	World Food Programme: काठमाडौं तथा कोशी प्रदेश	आपतकालीन प्रतिकार्य अनुभवी तथा दक्ष जनशक्ति		आवश्यक परेको खण्डमा दक्ष जनशक्ति परिचालन गर्न सकिने ।
२	Save the Children: काठमाडौं तथा वर्दिवास र सुर्खेत फिल्ड कार्यलय	आपतकालीन प्रतिकार्य अनुभवी तथा प्रशिक्षित जनशक्ति र FSL विशेषज्ञ	कार्य क्षेत्र: आपतकालीन अवस्थामा ७७ जिल्ला	
३	Food and Agriculture Organization of the United Nations (FAO): काठमाडौं, कोशी प्रदेश	केन्द्रीय र प्रादेशिक तहमा अनुभवी आपतकालीन प्रतिकार्य १. पशु चिकित्सा प्राविधिकहरू २. कृषि प्राविधिकहरू	१०	



सम्पर्क विवरण:

विषयगत क्षेत्र	नेतृत्व	सम्पर्क फोन	इमेल	सहनेतृत्व	सम्पर्क फोन	इमेल
खाद्य सुरक्षा (Food Security)	उद्योग, कृषि तथा सहकारी मन्त्रालय	Dr Deepa Diwali 9845144119	deepadiwali@gmail.com	विश्व खाद्य कार्यक्रम (WFP)	Laxmi Prasad Chaudhary 9851373882	laxmi.chaudhary@wfp.org

६.११ बन्दोवस्ती तथा आपूर्ति व्यवस्थापन, आपत्कालीन सञ्चार

विषयगत क्षेत्र:	बन्दोवस्ती तथा आपूर्ति व्यवस्थापन, आपत्कालीन संचार
नेतृत्वदायी निकाय (Lead):	आन्तरिक मामिला तथा कानून मन्त्रालय, उद्योग कृषि तथा सहकारी मन्त्रालय
सह-नेतृत्वदायी निकाय (Co-lead):	विश्व खाद्य कार्यक्रम (WFP)
सदस्य संस्थाहरू (Cluster Member):	उद्योग, बाणिज्य तथा व्यापार संघहरू, नेपाल रेडक्रस सोसाइटी

सि.नं.	क्रियाकलाप	जिम्मेवार निकाय	सहयोगी	समय
१	मनसुनका कारण घट्न सक्ने घटनाहरू र सो को प्रवृत्ति, आवृत्ति, व्यापकता, जोखिमको गहनता, सघनता र स्थानहरूको पहिचान गरी आपूर्ति व्यवस्थापन योजना तयार तथा अध्यावधिक गर्ने ।	उद्योग श्रम तथा रोजगार मन्त्रालय, जिल्ला विपद् व्यवस्थापन समिति	सम्बन्धित स्थानीय तहहरू, WFP	मनसुन शुरू हुनु भन्दा अगावै
२	मनसुनबाट घट्न सक्ने घटनाहरूका कारण नियमित आपूर्ति व्यवस्थापनमा उत्पन्न हुनसक्ने संकट पहिचान आपत्कालिन अवस्थामा आपूर्ति व्यवस्थालाई सूचारु गर्न आवश्यक पर्ने थप स्रोतसाधनको व्यवस्थापन गर्ने	उद्योग पर्यटन, वन तथा वातावरण मन्त्रालय	आर्थिक मामिला तथा योजना मन्त्रालय	निरन्तर

३	अत्यावश्यक बस्तुका रूपमा रहेका पेट्रोलियम पदार्थहरू एल पि ग्याँस, नुन तथा खाद्य पदार्थको अतिरिक्त मौज्जात व्यवस्थापन ढुवानी तथा परिवहन प्रणालीलाई चुस्तदुरुस्त बनाउने ।	जिल्ला विपद् व्यवस्थापन समिति , उद्योग श्रम तथा रोजगार मन्त्रालय, नेपाल आयल निगम, प्रदेश कार्यालय	वाणिज्य आपूर्ति तथा उपभोक्ता हित संरक्षण , सम्बन्धित निकायहरू	निरन्तर
४	वन डिभिजन कार्यालयहरूसँग समन्वय गरी अस्थायी आवास निर्माणका लागि सहज तरिकाले काठ उपलब्ध गराउने व्यवस्था मिलाउने ।	जिल्ला विपद् व्यवस्थापन समिति , उद्योग श्रम तथा रोजगार मन्त्रालय, कार्यालय डिभिजन वन	स्थानीय तह सम्बन्धित सरोकारवाला निकायहरू	पूर्वतयारी प्रतिकार्य पुर्नस्थापना र पुर्नलाभ
५	आपतकालीन समयमा कालोबजारी, जम्माखोरी, नाफाखोरी हुन नदिन बजार अनुगमन तथा नियन्त्रण गर्ने गराउने ।	जिल्ला प्रशासन कार्यालय वाणिज्य कार्यालय	स्थानीय तह सम्बन्धित सरोकारवाला निकायहरू	निरन्तर
६	आपतकालिन समयमा अत्यावश्यक सामग्रीहरूको अभाव सम्बोधन गर्न मौज्जात, भण्डारण र ढुवानी परिवहनको व्यवस्थापन गर्ने । लालिगुरास नगरपालिका, तेहथुममा १००० मेट्रिक टन र विराटनगरमा ४००० मेट्रिक टन क्षमताको आपतकालिन सामग्री भण्डारण तथा वितरण केन्द्र संचालन गरिने	जिल्ला विपद् व्यवस्थापन समिति , उद्योग श्रम तथा रोजगार मन्त्रालय	स्थानीय तह, सम्बन्धित सरोकारवाला निकायहरू WFP	निरन्तर

## ६.१२ सुरक्षा निकायहरू (नेपाली सेना, नेपाल प्रहरी, सशस्त्र प्रहरी बल, राष्ट्रिय अनुसन्धान)

सि.नं	क्रियाकलाप	जिम्मेवार निकाय	सहयोगी निकाय	समय
१	मातहत जिल्लामा तैनाथ युनिटमा सिनियर अधिकृतलाई विपद् सम्पर्क व्यक्ति तोक्ने ।	सबै सुरक्षा निकायहरू		निरन्तर
२	खोज तथा उद्धार टोलीलाई कृत्रिम घटना अभ्यास सहित तयारी अवस्थामा राख्ने ।	सबै सुरक्षा निकायहरू		निरन्तर
३	प्रभावकारी प्रतिकार्यका लागि आवश्यक सामग्री तथा औजारको व्यवस्था मिलाउने ।	सबै सुरक्षा निकायहरू	आन्तरिक मामिला तथा कानून मन्त्रालय स्थानीय तह	निरन्तर
४	सम्भावित विपद्को प्रकृति अनुरूप स्ट्याण्डबाई फौजलाई श्रोत, साधन सीपयुक्त बनाउने ।	सबै सुरक्षा निकायहरू		निरन्तर
५	विपद्का घटनाबाट हुन सक्ने सम्भावित जोखिम न्यूनीकरणका लागि प्रदेश विपद् व्यवस्थापन कार्यकारी समिति, जिल्ला विपद् व्यवस्थापन समिति तथा स्थानीय विपद् व्यवस्थापन समितिहरूसँग समन्वय गरी पूर्वतयारी तथा प्रतिकार्य गर्ने ।	सबै सुरक्षा निकायहरू	आन्तरिक मामिला तथा कानून मन्त्रालय, स्थानीय तह जिल्ला विपद् व्यवस्थापन समिति	विपद्को समयमा र निरन्तर
६	विपद्को समयमा सुरक्षा प्रथमको सिद्धान्तलाई अवलम्बन गर्दै खोज तथा उद्धारका कार्यहरू गर्ने ।	सबै सुरक्षा निकायहरू	स्थानीय तह	विपद्को समयमा
७	आवश्यकतानुसार हेलिकप्टरहरू सहित खोज तथा उद्धार कार्यमा परिचालित हुने ।	नेपाली सेना	अन्य सुरक्षा निकायहरू	विपद्को समयमा
८	आवास व्यवस्थापन, राहत वितरण लगायतका प्रतिकार्यहरूमा आवश्यक सहयोग गर्ने ।	सबै सुरक्षा निकायहरू	स्थानीय तह	विपद्को समयमा

९	विपद् प्रभावित क्षेत्रमा आइपर्ने सबै प्रकारका कार्यहरूमा सुरक्षा प्रदान गर्ने ।	सबै सुरक्षा निकायहरू	स्थानीय तह	विपद्को समयमा
१०	विभिन्न यूनिटहरूमा रहेका हेभि ईक्युपमेन्टहरू तयारी हालतमा राख्ने ।	सशस्त्र प्रहरी बल नेपाल	अन्य सुरक्षा निकायहरू	निरन्तर
११	कार्यक्षेत्रभित्र रहेका सरकारी तथा गैरसरकारी निकायहरूको विवरण र स्थानीय तहमा वडास्तरस्म्म जनप्रतिनिधि लगायत सम्बन्धित व्यक्तिहरूको नाम, सम्पर्क नम्बर संकलन तथा अद्यावधिक गर्ने ।	सबै सुरक्षा निकायहरू	आन्तरिक मामिला तथा कानून मन्त्रालय, जिल्ला विपद् व्यवस्थापन समिति , स्थानीय तह	निरन्तर
१२	विपद्का समयमा हुने अपराध अनुसन्धान गर्ने तथा असहाय अशक्त तथा कमजोरहरूको संरक्षण गर्ने ।	नेपाल प्रहरी	अन्य सुरक्षा निकायहरू	विपद् पश्चात
१३	विपद्जन्य घटना तथा आपराधिक घटनाहरूको घटना प्रकृति मुचुल्का तयार गर्ने ।	नेपाल प्रहरी	अन्य सुरक्षा निकायहरू	विपद् पश्चात
१४	घटनाहरूको अनुसन्धान गरी प्रतिवेदन तयार गर्ने र सम्बन्धित निकायहरूमा सिफारिस गर्ने ।	नेपाल प्रहरी	अन्य सुरक्षा निकायहरू	विपद् पश्चात
१५	क्षतिको विवरण संकलन गरी अभिलेख राख्ने ।	नेपाल प्रहरी	अन्य सुरक्षा निकायहरू	विपद् पश्चात
१६	विपद्को समयमा अस्थायी शिविरहरूमा हुनसक्ने अपराधिक क्रियाकलापहरूको बारेमा सुक्ष्म निगरानी गर्ने र सूचना संकलन गरी सम्बन्धित निकायमा जानकारी गराउने ।	राष्ट्रिय अनुसन्धान विभाग	अन्य सुरक्षा निकायहरू	

## ६.१३ स्थानीय तहहरू

सि.नं.	क्रियाकलाप	जिम्मेवार निकाय	सहयोगी निकाय	समय
१	स्थानीय तहको मनसुन पूर्वतयारी तथा प्रतिकार्य योजना तयार गर्ने / अद्यावधिक गर्ने ।	स्थानीय तह स्थानीय विपद् व्यवस्थापन समिति	सरोकारवाला निकायहरू	मनसुन पूर्व
२	मनसुनजन्य जोखिमका सम्बन्धमा स्थानीय समुदायमा जनचेतना अभिवृद्धि कार्यक्रम संचालन गर्ने ।	स्थानीय तह स्थानीय विपद् व्यवस्थापन समिति	सरोकारवाला निकायहरू	मनसुन पूर्व
३	स्थानीय तहमा खोला, नाला, ढल विकास आदिको सरसफाई मर्मत सम्भार कार्य गर्ने ।	स्थानीय तह स्थानीय विपद् व्यवस्थापन समिति	सरोकारवाला निकायहरू	मनसुन पूर्व
४	स्थानीय समुदायलाई विपद् प्रति जागरुक बनाउन, विपद्सँग सम्बन्धित योजना तथा कार्यक्रम तर्जुमा गर्न तथा विपद्को घटना हुनासाथ प्रतिकार्यका लागि परिचालित हुन वडा वा समुदायस्तरमा विपद् व्यवस्थापन समिति गठन गर्ने र समितिको क्रियाशिलताका लागि जिम्मेवारी बाँडफाँड र नियमित बैठक बस्ने व्यवस्था गर्ने ।	स्थानीय तह स्थानीय विपद् व्यवस्थापन समिति	जिल्ला विपद् व्यवस्थापन समिति सरोकारवाला निकायहरू	मनसुन पूर्व
५	विपद् प्रतिकार्यका लागि आपत्कालीन नमुना अभ्यास गर्ने, गराउने ।	स्थानीय तह स्थानीय विपद् व्यवस्थापन समिति	सुरक्षा निकायहरू सरोकारवाला निकायहरू	मनसुन पूर्व
६	विपद् व्यवस्थापनका लागि स्थानीय विपद् व्यवस्थापन कोष स्थापना सञ्चालन र कोषको अभिवृद्धि गर्ने ।	स्थानीय तह		निरन्तर

७	विपद् पूर्वतयारी तथा प्रतिकार्य सम्बन्धमा सामाजिक संस्था तथा व्यवसायिक प्रतिष्ठानले तोके बमोजिमको कार्य गरे/ नगरेको अनुगमन गर्ने ।	स्थानीय तह	जिल्ला समन्वय समिति	निरन्तर
८	स्थानीय स्तरमा आपत्कालीन कार्यसंचालन केन्द्रको स्थापना गरी कार्यसंचालन गर्ने र नियमितरूपमा Reporting एवं Recording गर्ने व्यवस्था मिलाउने ।	स्थानीय तह	जिल्ला समन्वय समिति जिल्ला विपद् व्यवस्थापन समिति प्रदेश आपत्कालीन कार्यसञ्चालन केन्द्र	विपद्को समयमा र निरन्तर
९	विपद्को समयमा प्रयोग गर्नुपर्ने सरसामानहरू जस्तै: लाईफ ज्याकेट, डुङ्गा, emergency health kit; एम्बुलेन्स लगायतका अन्य उपकरणहरू तयारी हालतमा राख्ने	स्थानीय तह स्थानीय विपद् व्यवस्थापन समिति	सुरक्षा निकायहरू नेपाल रेडक्रस सोसाइटी गैससहरू	मनसुन पूर्व
१०	विपद् पूर्वतयारी तथा प्रतिकार्यसँग सम्बन्धित कार्यहरूको निरन्तर समिक्षा गर्ने अनुकरणीय कार्य मुल्याङ्कन (best practice) र आवश्यक पृष्ठपोषण (Feedback) का आधारमा प्रतिकार्यलाई थप व्यवस्थित गर्ने	स्थानीय तह स्थानीय विपद् व्यवस्थापन समिति	सुरक्षा निकायहरू नेपाल रेडक्रस सोसाइटी गैससहरू	विपद्को समयमा र निरन्तर
११	विपद्का कारण भएको क्षतिको तथ्याङ्क अद्यावधिक गरी राख्ने	स्थानीय विपद् व्यवस्थापन समिति	स्थानीय तह	विपद् पश्चात
१२	आवश्यकताका आधारमा राहत वितरण गर्ने र राहत वितरण कार्यलाई आरम्भ देखि नै एकद्वार प्रणालीबाट व्यवस्थित गर्ने ।	स्थानीय तह स्थानीय विपद् व्यवस्थापन समिति	सुरक्षा निकायहरू नेपाल रेडक्रस सोसाइटी गैससहरू	विपद्को समयमा र विपद् पश्चात
१३	अस्थायी आवासको व्यवस्थापन गरी विपद् प्रभावितहरूलाई सुरक्षित राख्ने ।	स्थानीय तह स्थानीय विपद् व्यवस्थापन समिति	सुरक्षा निकायहरू नेपाल रेडक्रस सोसाइटी गैससहरू	विपद् पश्चात

१ ४	विपद् प्रभावित र विस्थापितहरूलाई परिचयपत्र प्रदान गर्ने ।	स्थानीय तह		विपद् पश्चात
१ ५	स्थानीय स्रोत साधनहरूको अधिकतम परिचालन गरी प्रतिकार्य गर्ने । स्थानीय युवा स्वयंसेवकहरूलाई सुरक्षा निकाय तथा रेडक्रस संगको समन्वयमा पूर्वतयारी र प्रतिकार्यमा परिचालन गर्ने ।	स्थानीय तह स्थानीय विपद् व्यवस्थापन समिति	सुरक्षा निकायहरू नेपाल रेडक्रस सोसाइटी गैससहरू	विपद् पूर्व र निरन्तर
१ ६	स्थानीय प्रशासन र सुरक्षा निकायहरूसंग मनसुन पूर्वतयारी तथा प्रतिकार्यको अवधिभर प्रभावकारी समन्वय गर्ने ।	स्थानीय तह स्थानीय विपद् व्यवस्थापन समिति	जिल्ला विपद् व्यवस्थापन समिति सुरक्षा निकायहरू नेपाल रेडक्रस सोसाइटी	विपद् पूर्व र निरन्तर
१ ७	आवधिक र समग्र प्रतिवेदन तयार गरी जिल्ला विपद् व्यवस्थापन समिति र प्रदेश विपद् व्यवस्थापन कार्यकारी समितिमा पठाउने ।	स्थानीय तह	सुरक्षा निकायहरू	विपद् पश्चात र निरन्तर

## ६.१४ खानेपानी संस्थान

- आवश्यक औजार उपकरण सामग्रीहरू खरिद तथा भण्डारण गरी राख्ने ।
- विपद्को समयमा खानेपानीका पाइपहरू बगाएको टुटफुट भएको वा लिकेज भइ फोहोर पानी मिसिएको चेकजाँच गर्ने ।
- पाइपलाइनहरूको नियमित मर्मत सम्भार गर्ने ।
- विपद्को समयमा स्थापना गरिएका शिविरहरूमा स्वच्छ खानेपानीको व्यवस्था मिलाउने ।
- जोखिमयुक्त स्थानहरूको संकटासन्नता विश्लेषण गर्ने ।
- आवश्यक प्राविधिक जनशक्ति तयारी अवस्थामा राख्ने ।
- पूर्वतयारी तथा प्रतिकार्य योजना तयार गर्ने ।

## ६.१५ नेपाल विद्युत प्राधिकरण

- आवश्यक औजार उपकरण सामग्रीहरू खरिद तथा भण्डारण गरी राख्ने ।
- विपद्को समयमा विद्युतीय पोलहरू ढलेको, बगाएको, टुटफुट भएको अनुगमन गर्ने ।
- विद्युतीय पोलहरू सुरक्षित एवं थप मजबुत बनाउने ।
- विपद्को समयमा स्थापना गरिएका शिविरहरूमा विद्युत आपूर्तिको व्यवस्था मिलाउने ।
- जोखिमयुक्त स्थानहरूको संकटासन्नता विश्लेषण गरी पूर्वतयारी तथा प्रतिकार्य योजना तयार गर्ने ।
- आवश्यक प्राविधिक जनशक्ति तयारी अवस्थामा राख्ने ।
- जल विद्युत आयोजनाहरू निर्माण गर्दा तथा विद्युत लाइन विस्तार गर्दा वातावरणीय प्रभाव मूल्याङ्कन कार्यान्वयनको अनुगमन गर्ने ।
- विपद्को समयमा विद्युतीय पोलहरू ढलेर करेण्ट सप्लाई भइ धनजनको क्षति हुने अवस्थाको पूर्व मूल्याङ्कन गरी आवश्यक पूर्वतयारी गर्ने ।

## ६.१६ नेपाल टेलिकम तथा मोवाइल र इन्टरनेट सेवा प्रदायक संस्थाहरू

- आवश्यक औजार, उपकरण सामग्रीहरू खरिद तथा भण्डारण गरी राख्ने ।
- विपद्को समयमा सेवा अवरुद्ध हुनसक्ने कुरालाई मध्यनजर गरी आवश्यक पूर्वतयारी गर्ने ।
- विपद् सम्बन्धी सूचना सन्देश तथा पूर्व चेतावनीहरू एस. एम. एस. रिडटोन/व्याकटोन मार्फत प्रवाह गर्ने ।
- विपद्को समयमा स्थापना गरिएका शिविरहरूमा मोवाइल (घुम्ति) टावरको व्यवस्था गर्ने ।
- विपद्को समयमा टेलिफोन, मोवाइल, इन्टरनेट सेवा अवरुद्ध भएमा तत्काल सेवा सुचारु गर्ने ।
- आवश्यक प्राविधिक जनशक्ति तयारी अवस्थामा राख्ने ।
- पूर्वतयारी तथा प्रतिकार्य योजना तयार गर्ने ।



## अनुसूचीहरू

### अनुसूची-१ प्रदेशका जोखिमयुक्त स्थानको जिल्लागत विवरण

स्थानीय तह	प्रकोप	वडा र टोल	उच्च जोखिमका घरधुरी
ताप्लेजुङ			
फुङलिङ	पहिरो	वडा नं १ नाङ्गे, सेगुम्बा, निगिजुङ्ग र मेलुङ्ग, आम्बोटे र तिनधारे, आहाले डाँडागाउँ (७०), वडा नं २ आम्बोटे, नागेश्वरी र ठोक्ने, हान्द्रुङ लहरे, सल्लाबोटे, गैरीगाउँ र डाँडागाउँ, देउलिङ्गे, टाकुरे र टारगाउँ, एङ्लेजुङ्ग र तारिबुङ्ग, तिनबरे र तारेबुङ्ग, बोङ्गे र भेटनरी, रिजाल लाइन र हेलिप्याड (२९०), वडा नं ३ केनिम, कार्तिके, हलीबोटे, गुहेली, आगेदिन र मुडे, सिटेनी, सिकारीडाँडा, फागेडाँडा, र भिरकुना, पालुङ्वा चोक, पाँचगाउँ र डाँडागाउँ, गैरीगाउँ, टारीगाउँ, तल्लो मेदिबुङ्ग र चिहानेपाखा, बतासे, माथिल्लो मेदिबुङ्ग, साउने र हेलिप्याड (१००), वडा नं ४ क्याम्पस लाइन, कोप्चे र डाँडाघर टोल, तोक्मे, हिलिहाड र भानु स्कुल टोल र माछापौखरी तिनबरे टोल (१५), वडा नं ५ ठुलो गाउँ, नवज्योती र सृजना टोल, बिरेन्द्र चोक र हस्पिटल लाइन, न्युरोड र बुद्ध चोक र क्याम्पस लाइन र उकाली पानी (१००), वडा नं ६ डाँडाबारी, सेर्पा टोल, सुकेटार र थुमाजुङ्मा (१००), वडा नं ८ खोलीपाखा, पानीट्यांकी, खोदम्बु, मेवाराजा र ल्याङ्बा, भेदावारी, बहानन्दे, हुंगे, कासघारी, सासेल, घुमाउने कोदार, सल्लेरी र मेहेले, हिटी, सालिम्बे, बोङ्गे, कोलबारी र बरबोटे, रमिते र काभ्रे, बेजुम्बो, नाम्लेपाटी र किरातचोक, चारपाटे, तनामे, अल्ले, भित्ते र थामखर्क (३०), वडा नं ९ सानो सुकेटार, रामेटार, सयपत्री सामुदायिक भवन र टाकुरे, तमुचोक, इसेरा, मादेन चोक (नाङ्गेजुङ्ग), आसाहाङ्ग पाटी (अमृत मादेनको घरदेखि हर्क राइको घरसम्म, गाइगाडे, दुवे पानिसार, चिहानडाँडा, कटहरे, सुन्तले (१५०), वडा नं १० गडी डाँडा, मिक्लुङ, याफ्रेक, तल्लो मयाम, माथिल्लो मयाम र नाम्जे निभारे (२००), वडा नं ११ युमाखाम (साविक ७, ८ र ९), सिम्बु (साविक ७ को केही भाग र ६), तेम्बेवे दुम्ले (साविक ४ र ५), तेम्बेवे (साविक २ को खोलावारी र ३) र चिचिम तेम्बेवा (साविक १ र २ को खोलापारी) (१६२)	१२१७
	चट्याङ	वडा १, ४, ७, ८, ९, १० र ११ मा चट्याङका घटनाहरू भएका छन् ।	
मैवाखोला गाउँपालिका	पहिरो	वडा नं २, ३, ४	८१
	चट्याङ	सवै वडाहरू जोखिममा रहेको	
फक्ताङलुङ गाउँपालिका	पहिरो	वडा नं १ सायाखोला पहिरो (५०), वडा नं २ उत्तिसेनी, जवाखु पहिरो (१०), वडा नं ३ थिवा पहिरो (३५), वडा नं ५ ओलाङ्चुङ्गोला पहिरो (५०)	१६५
	बाढी	वडा नं १ तेम्नुङ टोल, तेवा मिक्वा खोला, तापेथोक बगर/ सिंवा	११०
मेरिङ्देन गाउँपालिका	पहिरो	वडा नं १ याक्तेली, थिङ्गलाबु, ताप्लेजुङ (३५), ओखाबु, याक्तेली कनका आ.वि. आसपास क्षेत्र (१००)	१३५

	चट्याड	वडा नं २ सुलुम्फी क्षेत्र	१५
	बाढी	वडा नं ३ दोभान बजार, खाम्लुङ, ताप्लेजुङ	३०
सिदिङवा	पहिरो	वडा नं १ कालीखोला, वडा नं २ सादेवा, वडा नं ४ साब्लाखु, वडा नं ५ लिम्बुदिन, वडा नं ६ मेहेले, वडा नं ७ सुरुमखिम	१२४
	बाढी	वडा नं ३ आङ्गोप, वडा नं ४ साब्लाखु	२२
आठराइ त्रिवेणी	पहिरो	वडा नं ५ चाँगे, कोइराले भाँगे, पहिरे, लिवाङ, खोक्लिङ	२५०
	बाढी	वडा नं ५ दोभान	१०
	चट्याड	वडा नं २ चोकपुर	२

स्थानीय तह	प्रकोप	वडा र टोल	उच्च जोखिमका घरधुरी
<b>पाँचथर</b>			
मिक्लाजुङ	पहिरो	आठमैया, हुला, रातमाटे, डाँडागाउँ, नागी, मुक्तरा, प्रधानटोल, डाँडागाउँ, सिंफेरे, थुमथुमे, लुमाङदिन, लिम्बा र लेकगाउँ, सेङखेवा, सिकतेम्बा, डाँडागाउँ	१०९४
फाल्गुनन्द गाउँपालिका	पहिरो	वडा नं १ नवमी डाँडा (६०), वडा नं २ इम्बुघ (४०), वडा नं ३ पौवासार्ताप (७०), वडा नं ४ चिलिङदिन (५०), वडा नं ५ फाकतेप (१२०), वडा नं ६ मेहेलवोटे (३०), वडा नं ७ पिपल वोटे (३०)	४००
	बाढी	वडा नं १ नवमीडाँडा, वडा नं २ साप्सु, वडा नं ३ पौवा, वडा नं ४ कोल्लुङ, वडा नं ५ मेहेलवोटे	२९
कुम्मायक	पहिरो	वडा नं २ लात्तपा, भन्ज्याङ याक्से, खारेजम्बा, माङजावुङ (९५)	९५
तुम्बेवा	पहिरो	वडा नं २ ज्यामिरे नेवार गाउँ (१२), वडा नं ३ मौवा बजार, ओखरबोटे बजार र चित्रे, कोप्चे र याङ्गुवा गाउँ बजार क्षेत्र (४५), वडा नं ४ दशमी बजार क्षेत्र र सुम्लावा लगायत विभिन्न टोलहरू (१६) वडा नं ५ साधुगाउँ, निगाले, लफना, मसले क्षेत्र (२४)	८६
	बाढी	वडा नं १ यावुनी, छोरूडा, साँवासेरा, वडा नं २ नावाखोला, हिटिटार, वडा नं ४ धुवाँ खोला, वडा नं ५ नावा खोला	१३
	चट्याड	वडा नं १ र २ मा अलि वढी हुने गरेको ।	
हिलिहाङ	पहिरो	वडा नं १ फेदाप (३०), वडा नं ३ गुम्बा डाँडा, पहिरेनि, बिजुवा पानि, कात्तिके, सिमालिडाँडा, मार्से खोला, पिपले, कुर्लुम्बा, ढोडे, खानी गाँउ (१००), वडा नं ४ खाङ्ग्रे खोल्सा, बाझैँ खोल्सा, डुँडे खोल्सा, उत्तिसेनी, पधेरि खोल्सा, बछ्छेबुङ (३०), वडा नं ५ खानी गाँउ, मालबासे, मुक्तरा, तोक्रुम्बा, मेक्सीदुम्बा, सालबोटे (१००), वडा नं ६ सेरचेपा, चन्दाबुङ, तुङनुपा, सेतेडाडाँ (३०), वडा नं ७ मेची राजमार्गको घ्यापे खण्ड, तथा एकचेपा, सल्लेरी (१००)	३९०

	बाढी	वडा नं ७ हेंवाखोला खेति योग्य जमिन कटान (७०), वडा नं ४ तमोर नदिबाट, पिप्ले, साझबोटे, नक्रलेघाट (३५), वडा नं ३ खानि, मान्द्रे ढुङ्गा, कृषि सडक, हिलिहाड (४०), वडा नं ५ सुभाड खोलाले ढुम्रे फेदी, खैरेनी, देवीथान (३०)	१७५
	चट्याड	वडा नं ४, ५, ६ र ७ अलि वढी प्रभावित हुने गरेको छ ।	३०५०
फिदिम नपा	बाढी	वडा-२, थाडसाड खोला क्षेत्र शिर देखि दोभान सम्म (२०), वडा-४, वेलबोटे काभ्रे, थापाटार, माझिटार, सिवा दोवान, फेमे दोवान, निवु दोवान, हेवाखोला (१००), वडा-७, चक्रुम्बा (१०), पानीघाट (४) र हेंवाखोलाको सपुर्ण क्षेत्र, वडा ९ देउराली हुँदै याडसिबुड बतासेडाँडा मुनी सम्पुर्ण खेतवारी (१५), वडा-११ केवाडदिन, बुदिम्बा, फेगुम्बा साउने खोल्सी, दोभान (५३), वडा-१२, सिबुवाखोला क्षेत्र, खुंखोला (८०)	२८२
	पहिरो	वडा नं १ चौतारे, खोपीखर्क, ढोडेनी, वडा नं २ भ्युटावर, लाटीमरे क्षेत्र, जामुने खोला क्षेत्र, वडा नं ६ अडघेडदेन, खुर्सिने, याक्सेरूड, धुप्पीडाँडा, मालुवा, वडा नं १४ अनौठे, लुडलुप्पा, ठोक्नेवारी, लुडगुप्पा कागते, लुडगुप्पा धर्मते, लुडगुप्पा फुल्पा, हलहले पाखागाउँ, ठुलो भालुखोप, सानु भालुखोप, महादेवा आवि स्कुल छेउ, चेप्टीखा, अगौटे, सरस्वती स्कुल छेउ, वडा नं ५ जोरकुलो, भदौरै खोल्सी, ताम्साडजड भिर, वडा नं ४ गोलधारे, कनेटार, भुजेल डाँडा, थापाटार, वडा नं ७ असिने, हाम्फावुड, फ्याक्तिन, तुम्बुडवा भिरगाउँ, सल्लेरी, खोलाघारी, वडा नं ९ लुम्फावुड देउली क्षेत्र, वडा नं ११ केवाडदिन, सिगिमटार, आम्वोटे, खेजेप्पा, चुवाफुले, वडा नं १३ गुर्धुम, वडा नं १२ बुधुक, खुलिडबोटे, याम्सुम्बा, सेपेनी, भालवोसेम, फुलवारी वडा नं १० पिलिडदेन, पच्चीसे, आसमाने टोल	६९३
	चट्याड	वडा नं २१ चुल्ठे	१२

स्थानीय तह	प्रकोप	वडा र टोल	उच्च जोखिमका घरधुरी
इलाम			
इलाम नपा	पहिरो	वडा नं १ पुवाखोला बन्चरे गोलाई क्षेत्र, वडा नं ३ खोपी, दालबारी, भोटांगे, तालखर्क, मझुवा गाउँ, नेचाली गाउँ (३०), वडा न १० तालुखुइले, छौडे खोल्सा क्षेत्र, कमेरे खोल्सा (३०)	६०
	बाढी	वडा नं १० गोदक राजदुवाली क्षेत्र, जोगमाइ खोला क्षेत्र (७२)	७२
	चट्याड	वडा नं १०, १२ वडाको सबै क्षेत्र	
सूर्योदय नपा	पहिरो	वडा नं १ हिमाली, सुनाखरी छघरे, पूर्वेली एकता, मकरजुड टोल (२७), वडा नं २ देउराली, टासीगाउँ, चित्रे, त्रिवेणी, मखमली, मानेडाँडा, अर्थेटार, कन्चनजङ्गा (५२), वडा नं ३ मंगलस्मृति, नवजागरण, वरदेवी, कट्टेवुड, स्मृति, कालीदेवी (२५), वडा न ४ आदर्श टोल, उन्नुटार गरी (४२), वडा नं ५ बौद्धटोल, नमूना टोल, रोड टोल (४५), वडा नं ७ कोलडाँडा, राई टोलमोटा गाउँ (१९), वडा नं ९ आदर्श, ढोडे, साम्पाड टोल, दियाले स्माइल, सुन्दरगैरी, सुदुड टोल (३२), वडा नं १० रमिते, गुम्वापथ मेलबोटे (८), वडा नं ११ समावेशी, सयपत्री, पन्चकन्या (३०), वडा नं १२ मुर्तिडाँडा, अम्लिसे, लेवक, परिवर्तन, देउराली, रोड टोल, लुम्के (४२), वडा नं १३ डाक्टरगाउँ कोलबोटे, किरण टोल, गुराँसे, अम्फी भञ्ज्याड (२६), वडा नं १४ सिम्ले सहकाले, वर्दुटोल, दाम्साराड (१४)	३३२

	चट्याड	वडा नं १ थुम्के, वाङ्गीन, छ घरे धजे, सानो वाङ्गीन (३०), वडा नं २ देउराली, सयपत्री, मखमली, लालिखर्क (३५), वडा नं ६ थलथले टोल र सिँहदेवी वन क्षेत्र (२५) वडा नं ११ सुनपा वडा न ११ को आसपासको क्षेत्रहरू, वडा नं १२ मुर्ती डाँडा (३०)	१२०
माडसेवुड	पहिरो	वडा नं २ बताहा पहिरो (५), वडा नं ६ पन्चमी बजार (२२)	२७
	बाढी	वडा नं १ गजुरमुखीधाम बजार (१२), वडा नं ४ सिङफेरे नविनचोक मार्चेवुड लाटिचोक (२०)	३२
माइ नपा	पहिरो	वडा नं ६, ९ र १० खेतीखरे, राँगापानी, तीनघरे (२६)	२६
	बाढी	वडा नं ६, ७, १ र ८ खेतीखरे, छिवा, लक्ष्मी खोला, वाहधार्ने, घुम्ती टोल, भतभते	
देउमाइ नपा	पहिरो	वडा नं ६ बरभन्ज्याड पहिरो (१०)	१०
	बाढी	वडा नं ६, ७, १ र ८ खेतीखरे, छिवा, लक्ष्मी खोला, वाहधार्ने, घुम्ती टोल, भतभते	
माइजोगमाइ	पहिरो	वडा नं ६ सोमवारे (५०), वडा नं १ मलुमझुवा (५)	५५
	चट्याड	वडा नं. १, ६ र ५ बजार क्षेत्र, पन्चमी बजार स्कुल डाँडा	
फाकफोकथु म	पहिरो	वडा नं १ पचेवा पन्चमी सिरान मगर गाउँ (५५), वडा नं २ धार्नेखोप तीनजुरे क्षेत्र (१०), वडा नं ४ मडुवावेसी, आरूवोटे कुलोक्षेत्र, जलकन्या आवि (५९), वडा नं ५ लुम्दे थुम्का क्षेत्र, लम्दे सौयनी क्षेत्र (३०), वडा नं ६ तीनजुरे (१२), वडा नं ७ सेपेगाउँ, लावती गाउँ (४०)	२०६
सन्दकपुर	पहिरो	वडा नं ३ छुतुलुड, तिनतलामुनतला, गुम्वा डाँडा, गिताड, लडचोक (९)	९
रोड गापा	पहिरो	वडा नं ४ पिउरे	१५

स्थानीय तह	प्रकोप	वडा / टोल	
<b>सोलुखुम्बु जिल्ला</b>			
खुम्बु पासाडल्हामु	पहिरो	वडा नं १ छेउवास, पैया, बुक्सा, जुभिड, खरिखोला, भालुखोप, बुप्सा, कुप्रा, वडा नं २ मुसे र लुक्ला, वडा नं ३ ठाडोकोशी, टोकटोक, जोरसल्लेको पैदलमा मार्ग	
	हिमपहिरो	ईम्जा क्षेत्र, छुकुड हिमताल विष्फोट, सगरमाथा बेस क्याम्प, वडा नं. २ सुर्के, नाकचुड, वडा नं. ३, मन्जो, राडदिड, वडा नं. ४, दिबुचे, वडा नं. ४, आमाडब्लम बेश क्याम्प जाने बाटो, वडा नं. ४, थुक्ला, वडा नं. ४, फावरमा, वडा नं. ५, हिलाजुड, वडा नं. ५, थामे वडा नं. ५, थमु	
	बाढी	वडा नं १ छेउवास, पैथा, बुक्सा, वडा नं ३ ठाडोकोशी, नापीचाड, फाक्दिड, वडा नं ४ छुकुड, फेरिचे	
	चट्याड		
महाकुलुड गा पा	पहिरो	वडा नं १ गम, साब्दी, सिमलदह, वडा नं १ बुल्लोसुम, वडा नं २ खर्दो, वडा नं २ गुम्दो, वडा नं ३ मुक्तिरी, वडा नं ३ लिबु, वडा नं ३ थोथोमा (छेम्सी), वडा नं ३ साम्फो (छेम्सी), वडा नं ३ निडकीयोम, वडा नं ४ कोठा, लुच्चाम, वडा नं ५ निम्चोला, वडा नं ५ चाचालुड, वडा नं ५ खेस्नाम,	
	बाढी	वडा नं १ र २ वुल्लोसुम, वडा नं १ सादी, वडा नं २ वोही, वडा नं ३ हल्ला, वडा नं ३ रान्त्यादो, वडा नं ४ लुच्चाम, कोङ्गो खोला,	
	चट्याड	वडा नं ३ खार्दो वडा नं ३ वोक्सुवार	

सोताड गा पा	पहिरो	वडा न १ पावै, थाकु, स्वाँरा र बासुकि, वडा नं २ खोपखर्क, वडा नं २ मल्बु, वडा नं २ चेमेदु वडा नं २ रुन्बु, वडा नं २ माझखर्क, वडा नं ३ दाक्षेलु, बनेल्दो, कुम्लु, खाउसे, बिक्राम, चिर्दा, रिमुछा र नेर्दा, वडा नं.४ (साविक गुदेल-८) नाम्लुड वास्दोवा, वडा नं.४ सुस्ला, वडा नं.४ हुर्लाम, वडा नं.४ रोक, वडा नं ५ लिढुङ्गा, वाइलाम	
	बाढी	वडा नं १ खोर्दा, कुवपानी, वडा नं २ माझखर्क (सा.वि.क.५), वडा नं ३ बनेल्दो, कुम्लु, खाउसे, बिक्राम, चिर्दा, रिमुछा र नेर्दा, वडा नं.४ का खोला नजिक सबै बस्तिहरू	
	चट्याड	पालिकाका सबै क्षेत्र	
माप्य दुधकोशी गा पा	पहिरो	वडा नं. ३ बासा, वडा नं. ४ काँकु, वडा नं. ७, हिल, भोरोदी, रिब्ला, वडा नं. ६, वाप्सा, बाकु, बलेखा, खानीगाउँ, पसलटोल, विदेशी टोल, माझगाउँ, मेस्दी, कामकेर, झुम्क्याइ, कायाखेत, बाँदरे खोला	
	बाढी	वडा नं २ ठूलोढुङ्गा बोदु, अघेरी, वडा नं ५ लेवा घट्टेखोला घेनफु सरिमा	
	चट्याड	वडा नं ७ वाकु, हाँकुला	
थुलुड दुधकोशी गा पा	पहिरो	वडा ५ (साविक जुबु गाबिस वडा नं ५ को लिफु, माझी गाउँ र वन गाउँ) सिमखर्क, जोगरा, भालुखोप, सिखोला, वडा ६ रन्देपु टोल विकास संस्था टोल नं. १ माझी गाउँ, प्रहरी चौकी मुक्ली, वडा नं. ७ रिडदापु, लुरुवा, खिमु, वडा नं. ८ देउसा, रमेम, दिपली घाट, दिडगेल, फुर्के, वडा नं. ९ लिखेप, वडा नं. ९ डुङ्गे, वडा नं. ७ देउसा लुरुवा, वडा नं.३ पञ्चन सेसेल्मु च्युर्पु खोला, वडा नं. ३ पञ्चन मैकु खोला किनार, वडा ३ फेदी पुछार, वडा नं ३ चिउरीखोला सोलिम र चिउरीखर्क, वडा नं. ८ फुर्के दिप्ली, वडा नं १ जोगरा, वडा नं २ भिरकुना, वडा नं २ गैरी / बोगल, वडा ५ (साविक जुबु गाबिस वडा नं ८ र ५ नं) वडा ६ मुक्ली, रडदेबु, छेवाके, बासबोटे, हातीडुङ्गा, वडा नं ८ दिडगेल	
	बाढी	वडा नं. २ (वात्तिम) ३, ४, ५, ६, ७, ८, वडा नं. २ ठूलढुङ्गा	
	चट्याड	वडा नं. १ देखि ९	
नेचा सल्यान गा पा	पहिरो	वडा नं. १ छितापातल, लेब्लु, बंखे देउराली, वडा नं २ दोदी, वडा नं. ३ को खाल्ले नवग्रह वाटिका परिसर, कुखुरे, हुंगेल टोल, वडा नं. ४ भँगरी बस्ती, बाँस्तोला टोल, चम्लाबोट, वडा नं. ५ सिम्ले	
	बाढी	वडा नं. १ न्याम्ले, गैरी गाउँ, छितापातल, फेदी, रुगा, लेब्लु, जिब्ली, देउराली, वडा नं. ३ उजेली खोला, विहिवारे, बेसगाउँ, भदौरे, डाँडागाउँ, दलित बस्ती, वडा नं ५ खालिड गाउँ, नाम्लो, पातीखर्क, ज्यानी पसल, वडा नं. ४ को अँधरी खोला, पोखरे टारी बिच	
	चट्याड	लेब्लु, सिमखर्क, गैरी, चिसापानी, फुर्केडाँडा	
सोलु दुधकुण्ड न पा	पहिरो	वडा नं १ च्याप्सा भिर, आखा, कोरोवा, सितिलिड, यापिल, पुर्द, हेवा, नुनथला देखि लुदुसम्म, हेवाखोलाको सिम पहिरो, दुधकुण्ड जाने बाटो वडा नं ४ फाप्लु वेनी सडकखण्डमा पर्ने जम्बुक फेदी, वडा नं ४ फाप्लु जम्बुक सडकखण्ड, वडा नं ४ नयाँ बस्ती जम्बुक फाप्लु सडकखण्ड, ४ मिड हाईड्रो पाईपलाईन, वडा नं ४ लुरा सडकखण्ड, वडा नं ४ फाप्लु वेनी सडकखण्डमा पर्ने जम्बुक फेदी, वडा नं. ५ सल्लेरी तामाखानी सडक, सल्लेरी रोशी सडक, वडा नं. ६ छुल्याम्मु बाटो भत्किएर २ घर जोखिममा वडा नं. ७ सेकारसिड, बाराने, घट्टेखोला-भित्ताखर्क, वडा नं. ८ आडपाड माट पहिरो, लाखोप पुच्छार पहिरो, चिम्दिड गाँउ पहिरो, घ्याड खोला	

		पहिरो, घुन्सा मेराडिडिडि पहिरो, नाजिड बाराने, वडा नं. १० जन्तरधाप सडक, वडा नं. ११ सिस्नेरी पहिरो चियाने गाँउ पहिरो तादिड बाढी पहिरो पेकरनास पहिरो तिडनासा पहिरो साल्मे	
	बाढी	वडा नं ३, ४, ५, ७ र ११	
	चट्याड	लामजुरा	
लिखुपिके गा पा	पहिरो	वडा नं. २ कोरेसी, रातमाटे, रक्षपु, जोलोखु, यार्माखु, वडा नं. ३ चौलाखर्क, कोरेसी, वडा नं. ४ रिनडाँडा, उपचाड, फोती, वडा नं. ५ पाताल	
	बाढी	किन्जा बजार	
	चट्याड		

स्थानीय तह	प्रकोप	वडा / टोल	
ओखलढुङ्गा जिल्ला			
सिद्धिचरण नपा	पहिरो	वडा नं १ र ३ जुके, बाँसबोटे, आँपडाँडा, बतासे, वडा नं १ को बतासे, तलुवा, वडा नं ३ को अधेरी पहिरो, वडा नं ४ को चार्खुको तल्लो भेग, वडा नं ५ को बुलादी, हिले, चुप्लु, रयाले, ढुङ्गे, छाङ्गे, बिगुटार, वडा नं ७ स्थित बिगुटार, वडा नं ८ बेतिनी, रुप्से (सुख्खा पहिरो), वडा नं ८ को गुरुड वस्ती (तिलखोरिया पहिरो), वडा नं ९ को पहेरे, वडा नं ९ को खहरे दोभान, वडा नं १० को मताने टोल, काभरे टोल, पुराना गाउँ, वडा नं ११ को मिलनचोकको तल्लो भूभाग, वडा नं १२ को गोगुने स्थित जुनकिरी पहिरो	
	बाढी	वडा नं १ को बाङ्गी, पिपले, मुलघाट, पहेरे बेसी, वडा नं ३ को लामिसोती पुछारटोल, वडा नं ४ को चार्खुको तल्लो भेग, वडा नं ५ को टोट्ने खोला-गजस्मे भिर वडा नं ५ को बुलादी, हिले, चुप्लु, रयाले, ढुङ्गे, छाङ्गे वडा नं ७ को पोक्तिड खोला-सुर्के नजिक, वडा नं ७ को ढाड खोला-दोल्पु, वडा नं ९ को अधेरीखोला-झगरे-सागुबोटे सुसुरमा, वडा नं ९ को लिपेखोला-मुसुरे-कोलेवेसि	
	चट्याड		
चिसंखुगढी गापा	पहिरो	वडा नं १ गहते, वडा नं १ र २ स्थित कुईभिर, खालिङ्गाँउ, अँधेरी वडा नं -३ निबुवाबोटे, धारापानी वडा नं -४ नवलपुरवडा नं-५ खानीगाउँ, वडा नं ६ भदौरे तिमल डाँडा बोहोरे, कुवापानी, वडा नं -७ भँडारे, डाँडागाउँ, गोगने, बसेरी, वडा नं ७ र ८ माम्खा, सोलाघर	
	बाढी	उल्लेख्य नभएको	
	चट्याड		
मोलुङ गापा	पहिरो	वडा नं १ पहिरे वडा नं ३ र ५ स्थित केराबारी र केउरीनी वडा नं ६ स्थित सत्ले, लेभ्रेभिर	
	बाढी		
	चट्याड		

खिजिदेम्बा गापा	पहिरो	वडा नं १ रगनी, गैरीगाँउ, लिम्ती, चप्लेटी, गोपालमोड, वडा नं २ फेटाले, पोल्थली, दुधुँ वडा नं ६ स्थित थारे	
	बाढी	वडा नं १ लिम्ती	
	चट्याड		
लिखु गापा	पहिरो	वडा नं ६ स्थित कातिके, जिमलडाँडा	
	बाढी	वडा नं. १ पलसटार	
	चट्याड		
चम्पादेवी गापा	पहिरो	वडा नं ३ लिखु खोला र सिलखु, वडा नं १, २, ३, ६, ८, १०	
	बाढी	वडा नं १ पलापु नदी किनारमा रहेका घर बस्ती	
	चट्याड		
सुनकोशी गापा	पहिरो	वडा नं २, ४, ६, ८, ९, १०	
	बाढी	वडा नं १० जलजले, तितेभित्ता, वडा नं ८ अघेरी, वडा नं ६, भुल्के, वडा नं ४ सल्लेरी वडा नं १ थुल्मे, वडा नं २ पञ्चकन्या	
	चट्याड		
मानेभञ्ज्याड गापा	पहिरो	वडा नं २, ३ र ४ स्थित केतुकेको ठूलो जुरे, उँबु, वाईली, वाक्सा, वडा नं हेर्गा, वडा नं सिन्जु, वडा नं, खहरे, वडा नं रिब्दुम, वडा नं भडारे, वडा नं छत्रे, वडा नं भडारे, वडा नं ७ नर्कटे, वडा नं गदगदे, वडा नं जल्केनी, वडा नं ९ सिम्ले राईगाउँ, माटेबेसी, ठूलीबेसी, साकीटोल	
	बाढी	वडा नं १, रेलफु, वडा नं, गौदाहापानी, वडा नं २, कार्कीबेसी, वडा नं ३, रोम्दुजयराम, वडा नं ६, जयराम, वडा नं ६, पिप्ले, वडा नं ७, हर्कपुर, माझीगाउँ, वडा नं ७, मोलुडदोभान, वडा नं ८, भालुखोला, वडा नं ८, महविर काभ्रे, वडा नं ९, सिम्लेबेसी, माटेबेसी, ठूलीबेसी, बनाखुबेसी, सिकापु	
	चट्याड		

स्थानीय तह	प्रकोप	वडा र टोल	
खोटाड जिल्ला			
खोटेहाड	पहिरो	वडा नं २ भिरखर्क वडा नं १ लिकुवापोखरी, वडा नं २ वाप्लुखा वडा नं ४ रोक्सिड	
	बाढी	वडा नं ८ सिम्पानी	
	चट्याड	वडा नं ५ चिप्रिड, वडा नं ६ ईन्द्रेणीपोखरी, वडा नं ९ लिच्कीराम्चे, वडा नं ३ सावाकटहरे वडा नं ८ सिम्पानी, वडा नं २ वाप्लुखा र वडा नं ७ खोटाड बजार	
बराहपोखरी गापा	पहिरो	वडा नं ३ भोर्लेनी, वडा नं ६ राडभाडे, मौवावोटे, वडा नं २ चेकेथुम, वडा नं १ पिप्ले बराहपोखरी, वडा नं ४ मालबासे, अटलपुर, मासिङ्गार फाक्टाड वडा नं ५ पौवासेरा	
	बाढी	वडा नं १ रानाछाप, वडा नं २ धाप्लाड वडा नं ३ लेन्टार, गहिरीटार, दतेनी, वडा नं ४ मालबासे, कम्पुघाट, अटलपुर, खरबनी, युखा, टप्पु, वडा नं ६ राडभाडे, वडा नं ५ कात्तिके आर्खुटार, ज्यामिरे, लौमुरे	

	चट्याड	वडा नं ३ सिन्ताड	
ऐसेलुखर्क गापा	पहिरो	वडा नं. १ सलान्खा, वडा नं. ३ ओयाड, वडा नं. ४ माझगाउँ, वडा नं. ७ भीरपानी क्षेत्र, नोरुड, वडा नं ४ जलेश्वरी, वडा नं ५ महेश्वरी, वडा नं ७ माक्पा वडा नं. ७ भदौरे, नोरुड	
	बाढी	वडा नं १ मटेउली, वडा नं ४ भदौरे, वडा नं ७ चइन्टार	
	चट्याड	वडा नं. १ सिन्दु, वाड्देल वडा नं. २ बाकाचोल, झाक्रिबास, देउराली, वडा नं. ३ देशारे, चित्रे, झुले डाँडा, पातेल, ओडारे,	
दित्केल रुपाकोट मझुवागढी नगरपालिका	पहिरो	वडा नं १, झिसेपु गाँउ, वडा नं २, बेशिटोल, वडा नं २, बशेखा वडा नं ५, केउरेनी (चालिसे पहिरो १५० घर) करचिण्डे (३०), जामुने (१५), लफ्याड (२०) वडा नं ७ दोर्पा चिउरीडाँडा, वडा नं ८ निर्मलीडाँडा, वडा नं. १०, खहरे पाखा, वडा नं. ११, साविक वडा नं. ९, ३, १, वडा नं १२ जाल्पा, वडा नं १३, धौलाड, वडा नं १३, हुर्लुड, वडा नं १३, खाम्ला	
	बाढी	वडा नं १, झिसेपु गाँउ, बशेखा खोला आसपास, आचार्य गाँउ, भङ्ग्याड बस्नेत गाँउ, वडा नं. १३, नामे खोला आसपास हाब्रु, वडा नं. १३, लेबुड खोला आसपास खाम्ला, वडा नं. १३, हुर्लुड खोला आसपास हुर्लुड, वडा नं. ११, तुर्खा, विखर्कु, रुधालुड, लाप्छा, कोथिका, साबु	
	चट्याड	वडा नं ३ बाम्राड, वडा नं ९ निर्मलीडाँडा, वडा नं १४ बुईपा, वडा नं २ सोल्मा र वडा नं १२ जाल्पा	
हलेसी तुवाचुड नपा	पहिरो	वडा नं बाहुनीडाँडा, दुर्छिम, नौलपुर	
	बाढी	वडा नं १ बाहुनीडाँडा	
	चट्याड	वडा नं-१ बाहुनीडाँडा	
केपिलासगढी गापा	पहिरो	वडा नं १ फेदी, वडा नं. २ खार्तम्छा, वडा नं ७ सुड्देल, वडा नं ६ दिप्सुड, वडा नं. बाँसपानी	
	बाढी	वडा नं ४ सुड्देल, वडा नं ५ ससेश्वर	
	चट्याड	वडा नं ४ बाक्सिला वडा नं १ फेदी, वडा नं २ खार्तम्छा, वडा नं ७ सुड्देल	
रावावेसी	पहिरो	वडा नं ३ लामीडाँडा, वडा नं. ६ हौचुर, वडा नं. २ खार खोला, वडा नं. ३ माझी गाउँ, वडा नं. खार्पाटार, वडा नं. गोठेपानी, वडा नं. धारापानी, वडा नं. दुवेकोल	
	बाढी	वडा नं ३ लामीडाँडा र धारापानी, वडा नं ४ कटहरे बेसी, वडा नं ३ रभुवा, वडा नं हौचुर खोला क्षेत्र, वडा नं दुवे खोला	
	चट्याड	वडा नं ३ लेकखर्क भन्ज्याड	
जन्तेदुङ्गा	पहिरो	वडा नं १ देवीस्थान, वडा नं २ बोपुङ्ग, वालिड, डुम्रिबोटे, हिउराङ्ग, साउने	
	चट्याड	वडा नं ६ दिप्लुड, वडा नं १ बराहपोखरी	
दिप्रुड चुइचुम्मा	पहिरो	वडा नं १ याम्खा, वडा नं २ ओखे, वडा नं ३ छोरम्बु, वडा नं ४ बतासे, वडा नं. ५ छितापोखरी, वडा नं. ६ छितपोखरी, वडा नं. ७ टेम्मा	
	चट्याड	वडा नं ६ छितापोखरी	
साकेला	पहिरो	वडा नं. १ डाँडागाउँ, वडा नं २ रतन्छा, वडा नं ५ डाँडाटोल	
	बाढी	वडा नं १ डाँडागाउँ	
	चट्याड	वडा नं १ च्यानडाँडा, वडा नं ३ खिदिमा, वडा नं २ रत्नछा, वडा नं ४ मात्तिम	



स्थानीय तह	प्रकोप	वडा / टोल	
उदयपुर जिल्ला			
बेलका नपा	पहिरो	वडा नं. ५ तिलवारी, महिनी, वडा नं. ६ कात्तिके, बबला, वडा नं ७ पोखरे, कोशभा खोला, मैनामैनी, करमगाछी, वडा नं. ८ कोठु	
	बाढी	वडा नं. १, २, ३, ८ र ९ को कोशी तटीय क्षेत्र (बानडाडा, पुरन्दह, करैया, तल्लोवली, सिशौली, भाटेपुल, दौरी टोल, जगना, एबिसि टप्पु) त्रियुगा नदी कटान (बे.न.पा-२) धारखोला क्रान्तिचोक, त्रियुगा नदी कटान चन्द्रपुर, भालबन्दी, वडा नं ४ सिसुवाखोला, वडा नं ५ खरवनी, वडा नं ८ डुम्रीबोटे, चम्पापुर, सोमवारे, गिदारी खोला, सिशुवा खोला, मूर्ती/जसोधा, सेती खोला, कोसोपा खोला, बेडुवा खोला, खार खोला, धारा खोला, पश्चा खोला (बे.न.पा-५, ४, ३, ६, ९, ७, ८, २)	
	चट्याड		
चौदण्डीगढी नपा	पहिरो	वडा नं ८ सावा, कार्तिके, शिखरपुर, १ मा. वि सिद्धिपुर, धाप्लाङ्ग वडा नं १ सिम्पानी, बंशिला, कोप्चे, कोक्सुलुङ्ग	
	बाढी	वडा-९ को विष्णु जंग, जडीबुटी, पूर्वटोल ज्यामिरे अजगरा, दुगहा, भीमावडा नं १० को ईकरा देवधार, खैराझोडा, वडा नं ५ सिवाई सुन्दरपुर, बेला, ढेलाचौरी, जुटपानी, वडा नं ४ नमुना टोल, श्रीलंका टोल, जिरायत टोल, चटपटे टोल, चौधरी टोल, समृद्धि टोल, ११ घरे टोल, वडा नं २ माडीबास देवीथान भीमसेन टोल सुघारे, झोडापाटा, चारघरे आँपडाँडा, वडा नं ८ सिमल टार, विरेन्द्र बजार, वडा नं ७ बेल्टार बजार, वडा नं ६ सिर्वानी, केचुवा	
	चट्याड	वडा नं ४, ५, ८, १०	
त्रियुगा नपा	पहिरो	त्रि.न.पा. १४ चौतारा, त्रि.न.पा. १४ बाजगरा, त्रि.न.पा. १५ रातमाटे टोल, त्रि.न.पा. १५ छाम्लिङ्ग ज्यामिटर, त्रि.न.पा. १५ केरावारी, त्रि.न.पा. १६ सुकौरा, तिन धारे त्रि.न.पा. १६, त्रि.न.पा. १६ रातापानी, सिरुवानी, त्रि.न.पा. १६ सुकौरा बजार	
	बाढी	त्रि.न.पा. १ धनगढी, त्रि.न.पा. १ मैनाहा, त्रि.न.पा. ३ पश्चिम चाँप, त्रि.न.पा. ३ पूर्वी चाँप त्रि.न.पा. ३ सगरमाथा टोल, त्रि.न.पा. ६ मोहनपुर बोझे राजदेवी, त्रि.न.पा. ६ चौधरी टोल, त्रि.न.पा ६ पात्लेवास, त्रि.न.पा. ६ गडमे, त्रि.न.पा. ६ राना चौरी, भट्टेटोल त्रि.न.पा. ६ खाहार, त्रि.न.पा. ६ चकलघाट, त्रि.न.पा. ७ हाडेटार, त्रि.न.पा. ७ आँप चौरी त्रि.न.पा. ७ सहरे, त्रि.न.पा. ७ वडा नं १० लक्ष्मीपुर, त्रि.न.पा. १३ बहेडवा पोर्ताह, त्रि.न.पा. १३ भुसुने, त्रि.न.पा. १३	
	चट्याड	सबै वडामा	
कटारी नपा	पहिरो	वडा नं. १ खसिबाँस, बेलसोत, तिम्नाही, सिस्नेरी कालिखोला, वडा नं. ३ हिमाली टोल, ईलाका प्रहरी कार्यालय, नगर कार्यपालिकाको कार्यालय तर्फ वडा नं. ४ सिम्ले, मरुवा	

		वडा नं. १० बेसीगाँउ, सोरुङ्गाडाँडा, तिल्केचौर, वडा नं. १४ गोठडाँडा, रामभेडी, तिल्केटार, सल्नी	
	बाढी	वडा नं. १ खसीवास, बेलसोत, तिम्नाही, कालीखोला, चौफाल, सिस्नेरीवडा नं. २, खोक्सा वडा नं. ३, हिमाली टोल, ईलाका प्रहरी कार्यालय, वडा नं. ३ को कार्यालय, राजावास, अम्टाही, हडैया, बलिया, ताराघारी, च्याङ्गा, वडा नं. ४ गबुवा, तिन्निवोट, मरुवा, वडा नं. १० गिजिन्चौर देखि छविसेसम्म, वडा नं. १४ घुर्मी	
	चट्याड	वडा नं. १, वडा नं. ११, वडा नं. १४ चनौटे, लेखानी, भोक्टेनी, बाँसवारी	
रौतामाई गापा	पहिरो	वडा न १, तिनतले, नामेटार, हात्तीखर्क उधोडाडा, दुकुरथुम, काब्रे, सिस्नेरी, ठाडाखोला, बोझेपानी, वडा न २, रानीटार, भडखाले, लायोडाडा, मान्केडाडा, मझौडाडा, रामेडाडा, सालथुम्का, जागीरभित्ता, सिरवानी ललिपुर, भुडेपहिरोवडा नं ३ फार्से, धर्मे, पाकाना, भोर्लाबास, बेलबोटे, चनौटे, सोरुखु, अमलाडाडा, वडा न ४, मा वि सल्ले, वडा न ४, खोर्सनि, भदौर, दाहालडाडा, सेर्के, मालबासे, बतासे पहिरो, नचने, मावि सल्ले, आ वि बसेरी, बेलटार, आ वि निगाले, मा वि पोखरी, वडा नं ५ पोखरी, फोक्सिनटार, डाडागाउँ, जुरेभिर, कालिमाटी पहिरो, हात्तीपाईले, रसुवा, रातमाटे बाहमासे, डुडे, वडा न ६, ज्यामीरे, कर्कुसे, बोलुङ्गा, रवुवा, नामन्ता पहिरो, कुमाई, रुवाला, वडा न ७, गैडे, पुवारे, छौडिया, तिल्केपाखा, धसिङ्ग्रे, माथिल्लो खानीटार, डुम्प्रीथुम्का, दोर्जेलिङ्ग पहिरो, गुरासेफेदी पहिरो, ख्याटुडु, ठाडाखोला वडा न ८, घोल्लीघारी, ख्याटुङ्ग, रसुवा, पावु, झिरुडाडा, कोप्चे, डिल्लीबर, जरङ्गे, बागथला, पुवारेभन्ज्याङ्ग	
	बाढी	वडा न १, नामेटार, रचने, ठाडाखोला, चिपचिपेफेदी, वडा न २, धमिनि, काउले, मान्के, राक्सेढाड, रसुवा खोला, खारीखोला, खकिउ खोला, वडा न ३, चनौटे, रसुवाघाट, ज्यामिरे, रातमाटे, फार्से, बेलबोटे, वडा न ४, आमबोटे, तिल्केनी, खोर्सनि, हाडि खोला, रसुवा खोला वडा न ५, पोखरी, आपटार, टोटले, वडा न ६, सिस्नेरी, ज्यामीरे, वडा न ७, डुम्प्रीथुम्का, रानीबास, शिखर, गुरासे, पुवारे, गैडे, त्रियुगा खोला, छौडिया खोला, पुवारे खोला, वडा न ८, घोल्लीघारी, पावु, रामुटार	
	चट्याड	वडा न १, वडाभरी, वडा न २, वडाभरी, वडा न ६,	
उदयपुरगढी	पहिरो	वडा नं. १ थाक्ले श्रीवानी, वडा नं. ४ को जल्केनी, वडा नं. ६ को स्वर्गे- सोलिदुङ्गा	
	बाढी	वडा नं. १ बाहुनीटार, वडा नं २ मान्सीङ्गटार, वडा नं ३ जरुवाका विभिन्न बस्तीहरू, वडा नं ६ धप्पर तिन टाट्ने	
	चट्याड	वडाभरी	
ताप्ली गापा	पहिरो	विजुवा, रमिते गुरासे, राजदह आदी	
	बाढी	वडा नं -५ कपासटार, यारी, घारी खोला आसपास क्षेत्र	
	चट्याड	वडाभरी	
लिम्चुडबुङ गापा	पहिरो	वडा नं. १ बाँसबोटेवडा नं. २ ताम्लिछा, वडा नं. ३ बाराहा, वडा नं. ४ बलम्ला, वडा नं. ५ जाँते	
	बाढी	वडा नं. १ बाँसबोटे, वडा नं. २ ताम्लिछा, वडा नं. ४ बलम्ला	
	चट्याड	वडा नं. १ बाँसबोटे, वडा नं. २ ताम्लिछा, वडा नं. ३ बाराहा, वडा नं. ४ बलम्ला, वडा नं. ५ जाँते	

स्थानीय तह	प्रकोप	वडा / टोल	
संखुवासभा जिल्ला			
भोटखोला गापा	पहिरो	भोटखोला-३, हुडगुड, भोटखोला-२, छुम्सुर, भोटखोला-२, चेपुवा, भोटखोला-५, फिरफिरे भोटखोला-५, कपासे, राप्सा बाट डिमा जाने बाटो भोटखोला-५	
	बाढी	भोटखोला-३, हुडगुड, भोटखोला-२, छुम्सुर, भोटखोला-२, चेपुवा, भोटखोला-५, फिरफिरे, भोटखोला-५, कपासे, वरुण दोभान भोटखोला-४	
	चट्याड		
मकालु गापा	पहिरो	वडा नं १ चिरखाड, माक्सुवा, वडा नं २ सेदुवा, मुलगाउँ, खोडलाड, लुमलुमा, थरीगाउँ वडा नं ३ आला उलिड, आक्चेवा, सिस्ने, सिम्मा, एकुवा, वडा नं ४ भैसेखर्क, काड्डुवा, खाड्डुवा, ओवाक, वडा नं ५ पेपुवा, चोक्टे, तेलुवा, सामसिड, लुम्वाड, राईगाउँ, नेक, आम्राड, वडा नं ६ बालेड, वास्थला, वेन्दक्सुवा, वाक्मासुवा, चिरखाड	
	बाढी	वडा नं २ साँखोला, वडा नं ४ हाईटार ईखुवाटार समटार सिरुटार	
	चट्याड	सबै वडाका सबै वस्तीहरू	
सिलिचोड गापा	पहिरो	वडा नं १ बेसिन्दा र तेन्छोड, वडा नं १ गागने, होयेड्ला, चकेला, नेवाटार, याड, सिक्तेमटार, वडा नं ३ सिकिदिम, वडा नं २ बेतेनी, दाङ्गिला, वडा नं ३ लकुवा, वडा नं ३ सासेल, वडा नं ४ माँतेवा, दिबुड	
	बाढी	वडा नं २ बेतेनी, बुधवारे, वडा नं ३ सिकिदिम, मागुवा	
	चट्याड	वडा नं १ चित्रे, सिसुवाखोला, वडा नं २ वाला वडा नं ३ ताम्कु वडा नं ४ माड्तेवा वडा नं ५ याफु	
चिचिला गापा	पहिरो	वडा नं १ ढुङ्गे चनौटे वर्षे, वडा नं २ तम्बेबेसी, ताले, ओखरे, वडा नं ३ गैरीगाउँ, फाकादाम, सुन्तले, तामाखानी क्षेत्र, वडा नं ४ ओराड खोला, कालठुट्टा, धजे, मजुवा, रातपोखरी, वडा नं ५ माडमाया, वाक्सिदा, सुनारगाउँ	
	बाढी	वडा नं २ तम्बेबेसी, ताले, ओखरे, वडा नं ३ गैरीगाउँ, फाकादाम, सुन्तले, तामाखानी क्षेत्र वडा नं ४ ओराड खोला, कालठुट्टा, धजे, मजुवा, रातपोखरी, वडा नं ५ माडमाया, वाक्सिदा, सुनारगाउँ	
	चट्याड	वडा नं १ चिचिला बजार क्षेत्र, बर्खे, चनौटे, वडा नं २ आहाले, ईम्चोड, गैरी आड्ला वडा नं ४ धजे, मतस्ये, कपदाने, हुरु	
सभापोखरी गापा	पहिरो	वडा नं ६ मझुवा, वडा नं ६ लुड्डु, वडा नं ३ शिविकुवा, वडा नं ३ सुनमला, वडा नं ३ बाह्रविसे बजार	
	बाढी	वडा नं ६ लुड्डु, वडा नं ६ मंजुवा, वडा नं ६ नयाँवस्ती, वडा नं ३ बाह्रविसे	
	चट्याड	गाउँपालिकाको सबै क्षेत्र	
खाँदवारी नपा	पहिरो	वडा नं ५, खिप्रिड, वडा नं २, रयाले बेसी	
	बाढी	वडा नं १०, हेलुवाबेसी टोल, वडा नं ६, कल्लेबेसी, माल्टा बेसी, तुम्लिडटार, मनकामना वडा नं २, चेवाबेसी	
	चट्याड	वडा नं ६, पाँठा, वडा नं ५, भोटेबास	
पाँचखपन	पहिरो	वडा नं २ रिट्टे	

	बाढी	वडा नं १ औलवारी सावा खहरे ढोडेनी, वडा नं २ रिट्टे अलैचे, वडा नं ३ फच्याड र सिरसिरे, वडा नं ४ होक्से पिप्लेटार खण्टुवा, वडा नं ६ डुम्ने बेसी घट्टे बेसी, वडा नं ७ भीरगाउँ बाबुन	
	चट्याड	वडा नं २ को रिट्टे तथा अन्य क्षेत्रहरू	
चैनपुर नपा	पहिरो	वडा नं १ डाँडाखर्क (१५), भित्रे (२५), ओखरे (५), वडा नं २ ताडलेवा पहिरो वडा नं २ तिखिटुङ्गा माथिको भुत्याहा भिर	
	बाढी	वडा नं १ विहिवारे ७ घर याडिसजुड तल्लो क्षेत्र डाँडाखर्क र भित्रे देखि पिलुवा दोभान सम्म जग्गा वडा नं ४ खरवारी वडा नं ७ घट्टे आसपास र राम्बेनी पुल भन्दा माथि वडा नं ८ राउतगाउँ पुछारमा खेत र चापभैको खेत वडा नं ११ रानागाउँ	
	चट्याड	वडा नं ११ किडरिड, सुन्तलावारी, विजुवापानी, सालडाँडा, ओढारे, सिम्ले, पिप्ले, डाँडागाउँ, वडा नं ७ को देउराली	
मादी नपा	पहिरो	वडा नं ३ मेहेले, वडा नं ४ सिम्ले, वडा नं ५ अँधेरी, वडा नं ४ इम्लुड	
	बाढी	वडा नं ६ राम मन्दिर आसपास वडा नं ९ यावरा	
	चट्याड	वडा नं ३ ५ र ७ का अधिकाँस भूभाग	
धर्मदेवी नपा	पहिरो	वडा नं १ जिमी गाउँ, ताकमारे, तीन दोभाने, स्कूल डाडाँ, वडा नं २ पिपलाड, छर्मलिङ्गे, तुर्याहाम, अगौटे, वडा नं ३ सल्ले, मजुवा, वडा नं ४ तामाड गाउँ, हुर्पा, वडा नं ६ छुचुवा, जुकेपानी, ताफोकेटार, मान्द्रे खोला क्षेत्र, तिल्के, ढाड, फ्यागु, वडा नं ७ रमिते छेउ, वडा नं ८ गलैचे पोखरी, मुलुवा खोला, किस्लाड, पाडारे, वडा नं ९ चिलाउनेबोट, फितुवा, मालिभेग	
	बाढी	वडा नं १ भालु खोप, तीन दोभाने, वडा नं २ माया खोला, पाम्लुड, चाँगुवा, वडा नं ३ सल्ले, बाइसझोरे, वडा नं ४ तामाड गाउँ, हुर्पा, सल्ले, वडा नं ५ ढोडे, वडा नं ६ लामीद्वाली, पानी लामफेदी, टुटे दोभान, भाडटार, वडा नं ७ छत्रे बगर रिभरफल्स, हुत्रुड बेसी छेउछाउ, वडा नं ८ बैरेनी देखि केवाबेशीसम्म	
	चट्याड	वडा नं १ सबैक्षेत्र वडा नं ३ ओखे, गुम्बा क्षेत्र, वडा नं ६ फाक्सी, वडा नं ७ अमरुवा, कुवापानी	

स्थानीय तह	प्रकोप	वडा / टोल	
तेहथुम जिल्ला			
म्याङलुङ नगरपालिका	पहिरो	म्याङलुङ नगरपालिका ६ सुर्के बागखोरको भिर भन्दा पश्चिम तथा छरछरे खोला भन्दा पूर्व तर्फको भूभाग, वडा नं ८ को आम्बुड	
	बाढी		
	चट्याड		
लालीगुराँस नगरपालिका	पहिरो	लालीगुराँस लालीगुराँस १ र २ बसन्तपुर बजार क्षेत्र, वडा नं ३ मुसाङ्गेल, वडा नं ४ फुलेक, वडा नं ६ र ७ को सुडनाम तथा वडा नं ९ काँडे	
	बाढी		
	चट्याड		
आठराई गाउँपालिका	पहिरो	आठराई गा पा २ खाम्लालुङ तथा वडा नं ७ थोक्लुङ क्षेत्र	
	बाढी		
	चट्याड		
छथर गाउँपालिका	पहिरो	छथर गाउँपालिका वडा नं १ आडिदम, वडा नं २ हमरजुड तथा वडा नं ६ सुदाप	
	बाढी		

	चट्याड		
फेदाप गाउँपालिका	पहिरो	फेदाप गाउँपालिका वडा नं २ ओयाक्जुड, वडा नं ४ सम्दु तथा वडा नं ५ ईशिवु	
	बाढी		
	चट्याड		
मेन्छ्यायेम गाउँपालिका	पहिरो	मेन्छ्यायेम गाउँपालिका १ पौठाक तथा वडा नं ४ श्रीजुड	
	बाढी		
स्थानीय तह	प्रकोप	वडा / टोल	
भोजपुर जिल्ला			
भोजपुर नगरपालिका	पहिरो	वडा नं ३ तमाना वडा नं ४ भण्डारी गाँउ, चिलाउने चौतारा वडा नं ५ खत्री गाँउ, मसिने बेसीवडा नं-७ जबरे, वडा नं-८ वरबोट, तल्लो पोखरे, वडा नं -९ भोटे पसल वडा नं १२ मोहोरिया	
	बाढी	वडा नं ४ मान्द्रे वडा नं १२ पारपानी र दारेगौडा वडा नं ५	
	चट्याड		
षडानन्द नगरपालिका	पहिरो	वडा नं ४ बैदे गाउँ भण्डारी गाँउ, चिलाउने चौतारा वडा नं ५ खत्री गाँउ, मसिने बेसी वडा नं-७ जबरे वडा नं-८ वरबोट, तल्लो पोखरे, सिंहदेवी प्रा वि, दिङ्ला शनिबारे हाटडाँडा छेउ वडा नं -९ भोटे पसल, वडा नं १२ मोहोरियावडा नं. १० मालबासे, तिनतले, आहाले वडा नं.१४, वडा कार्यालय मुनि, पाखली डाँडा, धापखोला एरिया, सौदले देवीथान डाँडा, बोया भिर थाप्ले, सोमबारे	
	बाढी	वडा नं. २ लंखुवा, दाङ्गमाया, बयाक, बतासे, बछाखोल्सा, चिर्खुवा खोला, ताबुटार, ईखुवाखोला वडा नं.४ काभ्रे टोल वडा नं ५ कार्तिके, बालुबानी वडा नं ६ सतिघाट सावित्रा देवी टोल वडा नं १२ भागेटार वडा नं.-१४ खहरे खोला, बुधे बेसी, दाम्ली, वेखुम्चा खहरे	
	चट्याड	वडा नं. ३ गुफा डाँडा वडा नं. १४	
साल्पासिलिछो गापा	पहिरो	वडा नं १ कुभिण्डे, ढाँडे, काम्लेटार, कुलुड, वडा नं २ कटहरे, खमारे, वडा नं ३ ताल, ओखे, कारी चौकीडाँडा पाडदुए, वडा नं ४ मेम्पाड खाटाम्मा, वडा नं ५ मातेल दोभाने जौवारी, वडा नं ६ ओसेप्ला दोभाने थुम्तुड	
	बाढी	वडा १ कुभिण्डे ढाँडे, वडा नं १ बुम्लिड, वडा २ कटहरे, यागी, चिसापानी, पिपोक, कुलुड कभरी, भजनडाकवडा ४, मेम्पाङ्ग, वडा ५ मातेल, फेदी, च्याक्सिला, दोभाने वडा ६ ओसेप्ला थुम्तुड दोभाने	
	चट्याड	वडा नं. १ काम्लेटार, स्कूलडाँडा वडा नं. २, याँगी वाइखिम, दागवेलावडा नं. ३, ताल, कारी, ओखे, वडा नं. ४, माझखर्क, डिलखर्क, मेम्पाड, वडा नं. ५, जौवारी, मातेल, च्याक्सिला, वडा नं. ६, थुम्तुड, दामथला, ओखरबोटे	
टेम्के मेयुड गापा	पहिरो	वडा नं. १ रिमचिम, साँवा, तिनभङ्गाले, फुङ्गला, खम्बुखा, वडा नं. २ दोरोसा, दैहीला, लुकनागी, सिर्दली, वादुम्ला, सान्तवुड, वडा नं. ३ मेस्पाङ्ग, सल्लेरी टोल, पाटीगाँऊ, ओखाड, वडा नं. ४ वाकाटाड, माझखर्क, हुगें र पाडतेखा, वडा नं. ५ केरावारी, चोलन्ती वडा नं. ६ आहाले, खाल्डे, सन्तपुर, वडा नं. ७ भोटेछाप, वानुवा, कोट पूर्व हुलुवा खोला, वडा नं. ८ सल्लेनी, खनिया खर्क, हिलेखोला एरिया, वडा नं. ९ काभ्रे, हिले राउते, मझुवा, वडराङ्ग, लेखर्क	
	बाढी	राउतेखोला बाढी, वडा नं.२ छिनामखु टोल र सेतीबगर	
	चट्याड	सबै वडा	
अरुण गापा	पहिरो	वडा नं १ मेहनपुर, वडा नं. २ सोयाड, वडा नं. ४ चरम्बी, ज्याड, वडा नं. ५ आरुखर्क	

		वडा नं. ६ धौउगाँऊ, वडा नं. ७ सिक्रेटार	
	बाढी	वडा नं १ खर्केलीटार ३० घर लागुवा दोभान ४ घरवडा नं ४ कुमालटार, वडा नं.६ बैरनी खोसनि बजार र फेरिबजार, वडा नं ७ नसुवा दोभान	
	चट्याड	सबै वडा	
पौवादुडमा	पहिरो	पौवादुडमा २ तिवारीभन्ज्याड, बोहरागाँऊ पौवादुडमा २ तिवारीभन्ज्याड, कोटगढी	
	बाढी	वडा नं ५ अधेरीघाट वडा नं ५ प्याक्लाबेसी (सानोदुम्मा) वडा नं ६ बाह्रबिसे (ठूलोदुम्मा)	
	चट्याड	पौवादुडमा १ देखि ६ सबै वडाहरु	
रामप्रसाद राई गापा	पहिरो	वडा नं. १ याडपाला, छोब्वाराङ्ग, वडा नं. २ धोद्लेखानी, लकलम्पा र बोझेनी, वडा नं. ३ कट्टीगाउँ, साडपाड डाँडा, वडा नं. ५ शुप्ला, चौकीवारी, चुहानवारी, अम्लेडाँडा, वडा नं. रक्सुवा, दिवक, वडा नं. ८ ओकवाला, भञ्ज्याङ्ग, बाहुराङ्ग छापमाखोला र च्यानडाँडा	
	बाढी	वडा नं. ८ च्यानडाँडा, वडा नं. १ कट्टी, वडा नं. ४ र ५ पिखुवा, वडा नं. १ र ४ सिक्तेल वडा नं. २, ३, ४, ५ र ६ बेहेरे	
	चट्याड	सबै वडा	
हतुवागढी गापा	पहिरो	वडा नं १ हर्कपुछारवडा नं ३ सिन्द्राड, वडा नं ४ को सम्पूर्ण क्षेत्र, वडा नं ७ र ८ वडा नं ९ छिल्लिड खोला आसपास	
	बाढी	वडा नं ५ नेवार टोल, वडा नं ४ खैराङ्ग, वडा नं ६ सुनवालुवा क्षेत्र	
	चट्याड	वडा नं. ३ र ५	
आमचोक गापा	पहिरो	आमचोक गा.पा. ४ नामान्ता, तारेभिर, बालंखा बजार, वडा नं. ९ जोगेपाथर, वडा नं १० ब्याडटार, चिउरीभन्ज्याड, रानिटार, कार्कीछाप, गरगरे, लेभलेमपाखा, लसुने	
	बाढी		
	चट्याड		

स्थानीय तह	प्रकोप	वडा / टोल	
धनकुटा जिल्ला			
पाखिवास	पहिरो	सान्ने डाँडा / ओखे	
	बाढी	फलाटे/ भैसे दियाले	
	चट्याड	सबै १० वटै वडा	
महालक्ष्मी	पहिरो	वडा न. ९ को टुनीबोटे, वडा न. ४ को खारटोल (सुख्खा)	
	बाढी	अरुण किनारमा रहेको वस्ती (वडा न. ४ र ५ )	
	चट्याड	मुख्यरूपमा वडा नं ६ र ७ तथा नगरपालिका भरी	
धनकुटा	पहिरो	वडा नं २ चितुवा खर्क, वडा नं ५ टुडिखेल वरिपरि, वडा नं ६ फोकलेन टापु, वडा नं ७ जिरो प्वाइन्ट, वडा नं. ८ याक्ते, वडा नं ९ रुद्रवारी, गुठीटार, अध्यारोभिर, खुरिला बास्तोला गाँउ, धनकुटा नपा वडा नं. ९ बेलहारा	
	बाढी	धनकुटा नपा वडा नं. ९ मुलघाट, बेसी, छिम्सुवा, पात्ले खोला, धनकुटा नपा वडा नं. ८ याक्चाना	
	चट्याड	वडाको सबैतिर	
साँगुरीगढी	पहिरो	वडा नं १ तेम्बाड तम्फुवा सालबोटे लोड्लावारी सिंसरो च्याबुड वडा नं ५, तल्लो तुंखा, ढाडे डाँडा, ओखे, वडा नं ६ मझुवा, वडा नं ७ (खाक्चिराड,	

		डढुवा, रामगुवाटोल) वडा नं ६ र १० घण्टे पुल ,लेवती खोला घङ्गरु, अकबरेभिर लगायतको स्थान	
	बाढी	साँगुरीगढी -७ गर्जुवा टोल रामगुवा टोल	
	चट्याड	वडा नं ६, ७, ९ र १० का विभिन्न स्थानमा	
छथर जोरपाटी	पहिरो	गाउँपालिकाका सबै वडाहरू	
	बाढी	नभएको	
	चट्याड	वडाको सबैतिर	
सहिदभूमि	पहिरो	डिही पहिरो, सुकेखोला पहिरो, माडघरेटी पहिरो, भञ्ज्याड माडतिम पहिरो, लेक्सराड पहिरो	
	बाढी	त्रिवेणी सिम्ले पोखरे, हँगुवा घँघरु धाप सफाई, कोइलाड पाखाटोल सप्टिड सालबोटे दोभान हुमाला बत्तिसे, गैरी, वडा नं. १ र ७, वडा नं. २, ४ र ५	
	चट्याड	वडा नं. १ र वडा नं. ५	
चौविसे गापा	पहिरो	वडा नं १ गडेरे टोल वडा नं २ शुक्रवारे बजार क्षेत्रको दुबै तर्फ, ल्हाप्से, भिरगाउँ, धारापानी, ल्हाप्से चोक, देविथान, घिसिडबारी, नम्फुवावडा नं ३ तल्लो तेनपा, वडा नं ३ भाल्टार टोल, वडा नं ६ हाङ्गफाबुङ्ग, निगाले, विजयपुर, खदम सिंगेम्वा, तिलिगाउँ, मेघे, थाप्रोङ्ग, तांबै, वडा नं ७ तल्लो गिद्धेको दुई तर्फ. लोफादिनको तिनै तर्फ, माथिल्लो गिद्धे दुई तर्फ र आरुवोटे राजे भिर दुई तर्फ	
	बाढी	वडा नं १ छ नं. बुधवारे बजार, वडा नं २ नम्फुवा खोला, जरुवा खोला, वडा नं ३ माथिल्लो सोगुम, तल्लो सोगुम, वडा नं ३ जरुवा खोला, वडा नं ४ भैसेटार, वडा नं ४ फलामेटार वडा नं ५ बोधे, वडा नं ५ बोधे, वडा नं ६ तांबै, तल्लो तिलिगाउँ, खदम, राजारानी बजार वडा नं ७ साविकको वडा नं. १, ४, ५, ६, ७, ८, ९ मा	
	चट्याड	वडा नं १ वडा भरी, वडा नं ३ का सबै, वडा नं ६ का सबै टोल वस्तीहरू, वडा नं ८ देउराली, ठाडागाउँ	

स्थानीय तह	प्रकोप	वडा / टोल	
सुनसरी जिल्ला			
धरान उमनपा	पहिरो	वडा नं ३ चौविसे समाज, आइतवारे, गिद्धेडाँडा, बाबाधाम मार्ग, हृदयेन्द्र मार्ग वडा नं ४ तेलनपुर (१) दानावारी (७) शिखरवास (२) सारङ्गा (९) भोर्लेनी (२२) हर्दिया (४५) नाहारे खाँकर (१५) श्रीगाउँ कोप्चे (११५) पत्राडवारी (१२) सुमनटार (३०) मनुवाटार (७) खैरनीटार (४०) वडा नं ५ ठिङ्गावारी निशानडाँडा, साउने, वडा नं १३ देवी मार्ग (३०) राईटोल (६) अमरवस्ती ग (७) नागेश्वर मार्ग (११) उदयगौरा (३५) फुस्रेलाइन (४५) वडा नं १४ दरवार क्षेत्र (जङ्गल) सेउती प्रभावित झोलुङ्गे पुल वमधारा खत्रीधारा क्षेत्र (२३५) पिण्डेश्वर मन्दिर तल (३२१) धुईधारे जाने बाटो (५०) तीनधारे टोल (१५) वडा नं १५ निराजन वस्ती र श्रुति मार्ग (१५०) वडा नं १६ नौलो वस्ती (५०) लोकतन्त्र चोक (५०), वडा नं १९ पटनालीको माथिल्लो भागमा पहिरो वडा नं २० आँपटार	

		पहिरो (१५), सालबोटे पहिरो (जग्गा), टोड्के पहिरो (१ घर र सडक), बन्दुके पहिरो (सडक), खारखोला पहिरो (१२ घर विद्यालय र जग्गा), तिल्केनी भिर पहिरो (१ घर र जङ्गल), वरबोटे पहिरो (सडक), वाचुम्मा पहिरो (सडक), एकमाला भिर पहिरो (सडक), नवलम्पुर पहिरो (सडक), वार्ने खोला पहिरो(सडक),वंशिला पहिरो (सडक)	
	वाढी	खोला कटान: वडा नं १ शिखर टोल (२०) शान्तिटोल (६०) भलवाढी: वडा नं १ छाता चोक (२०), ओम शान्ति (२२), शिव मन्दिर (२५), लक्ष्मी चोक (२०), शिखर टोल (२०), भूमि मार्ग (२५) वडा नं २ सिंहदेवी पथ (४०), त्रिभूवन पथ (८०), वडा नं ३ जाल्पा रोड र कैलाश पथ वडा नं ४ खैरेनीटार (४०) किराँत वस्ती (७) शिवजट्टा (६) वडा नं ५ तल्लो देउराली, प्रगति टोल, माथिल्लो देउराली, समानता टोल, सामुदायिक टोल, फोक्लेन टापु, खैरेनी, ठिङ्गावारी, आँपटार, गोदावरी, झोडापाटा, पञ्चमुखी निशानडाँडा टोलहरु करिव ६०० घरवडा नं ६ पाँचकञ्जा टोल लक्ष्मी टोल सूनदरटोल माछापुच्छ्रे टोल पोखरा टोलमा करिव १५० घर वडा नं ७ दोभान लाइन भौडीमा २९ र गोविन्दरोडमा २९ घर सामान्य जोखिम वडा नं ८ पुलचोक गुम्बा मार्ग सभागृह सृजनाटोल दुर्गापथ लगायतका टोल सैनिक भवन (२६) धर्मपथ (५) कलेज रोड (५) पुतली लाइन (५) बुढासुब्बा लाइन (५) मुनालपथ (सडक) देउराली (पुल) वडा नं ११ गैरीगाउँ सुनौलो चोक पश्चिम (१५) नगरकोट (६५) वानडाँडा (१००) सूर्यमुखी चोक (१००) चौतिस घरे (१००) समरकोट (२००) पृथ्वी चोक (१००) सूनदरवस्ती (२५०) देवी मार्ग (३०) अमरवस्ती क (४५) ख (१५) र ग (७) राईटोल (६) फुस्रे सईलाइन (६) वडा नं १४ भालुखोला देखि खत्री धारा सम्मको सेउती खोलाको तटीय क्षेत्र (३००) वडा नं १५ काठे पुल देखि खोरिया वस्तीसम्मका शिवगंगा (२००) गणतन्त्र क (८०) गणतन्त्र ख (८०) गणतन्त्र ग (८०) ललितटोल (८०) वीरनारायण टोल (१५०) आधारभूत टोल (४०) गर्वलालटोल (४५) खोरिया वस्ती (८०) वडा नं १६ नौलो वस्ती (३००) सिमाना टोल (६८) लोकतन्त्र चोक (५०) पुलचोक (४०) भगवती टोल (४०) कामना टोल (२०) वडा नं १७ पटनाली (सुनगाभा (५०) शान्ति नमुना (६०) सगरमाथा (४५) खोरिया (१६) समिति मार्ग (१५०) शान्ति टोल (२०) लोकपृथ मार्ग (३०) पारी धारा टोल । पटनाली पुल जोखिममा । वडा नं १९ माडिहम (४२) भिक्टोरिया (५) दिपेन्द्र टोल (३५) चौकीबारी (२५) वडा नं २० सर्दु खोलाले देवी गाउँ (४५) कोकाहाले सिरिसे (७) र कालीमाटी डुँडेटार (खेतीयोग्य जमिन)	
	चट्याड		
ईटहरी उमनपा	पहिरो		



	बाढी	इटहरी उमनपा वडा नं ३, ४, ५, ६, ७, ९, १०, १२ र १४	
	चट्याड		
बराहक्षेत्र नपा	पहिरो	बराहक्षेत्र नगरपालिकामा पर्ने चतरा देखि बराहक्षेत्र मन्दिर जाने बाटो	
	बाढी	बराहक्षेत्र नगरपालिका ९ को श्रीलंका टापु बराहक्षेत्र नगरपालिकाको चक्रघट्टी, प्रकाशपुर, राजावास, मधुवन,	
	चट्याड		
रामधुनी नपा	पहिरो		
	बाढी	वडा नं १ ओम शान्तिटोल (८१), टावर टोल(२६), सूर्योदय टोल (३९), मिलन टोल(७०), एकता टोल(४२), प्रशन्न टोल(४६ वडा नं २ प्रगति टोल (५०) रामधुनी टोल (८०) वनदेवी (८०) शिवमन्दिर (३०) ईस्लामी टोल (१००) वडा नं ३ बुधनगर पश्चिम(३६), प्रगति टोल(४४), राधा कृष्ण(४५), हाटखोला(५५), हरिपुर(५१), सिंघीया पानीटंकी (४२) वडा नं ४ पिँडारी (२५) सिन्धुली (१२) रामपुरा (२५) सूनदरपुर (३०) इक्राही प्रगति (८) पत्थरदेवा (जमिन) मुर्ताहा (जमिन) रामजानकी (जमिन वडा नं ५ नमुना ६६, नवसिद्धार्थ १३०, आदर्स ४८, सरस्वती ३०, सुगम ६३, गोरीया स्मृती ५०, हलेसी २५, इन्द्रेणी ५२, प्रगती २५, वयरवन १६१, लालीगुराँस ३५, शान्ती टोल १५२, झुम्केश्वर ५० वडा नं ६ दतकिच्चा खोलाबाट गढीया (५०), वक्लौरी (४०), मैनी (१००), मुसहरी (६०) कजरा खोलाबाट इच्यौल (६५), सरौना ( ५०), सोनापुर (७५) र सुनसरी खोलाबाट वहतर विगा (७०), ३० विगा (२५), सोनापुर (७५) <b>वडा नं ७ कजरा खोलाबाट भद्राई टोल (४०) उज्यालो (४०) आफन्त (४) मणिसुन्दर ७ तेतरि (२५) कटघरा (१३०) सेउती खोलाबाट माथिल्लो मुसहरी (६०), तल्लो मुसहरी (३०), खरी टोल (५०), शान्ति टोल (१०), खवास टोल (१५), पुरानो बक्लौरी (५०), गोलझाप्ने खोला बाट माझी टोल (३०), आदर्श टोल (३०), क्वाटरडाँडा (५), कामत टोल (१५), वरपिपल टोल (५०), फूलवारी बगैँचा टोल (२५), सूर्योदय टोल (१०), झर्नाही (४), चौसट्टी विघा (१०) वडा नं ८ कटान: टावरटोल (१२) पश्चिम झगडाई (१२) ठूले मोहोर(२२) खोरिया पुल समेत (७) तल्लो झँगडाई मोहोर (२१) टावरटोल (२५) वानडाँडा (२५) डुवान: सोह नम्बर (१५) खटुटोल (५) चौधरी टोल (२०) रघुनाथपुर (४०) झँगडाई उराव (२५) लवटोलिया (२५) साहटोल (२५) वडा नं ९ तिनटोलिया मुसहरी (३०) लवटोलिया मुसहरी (२५) पुतोधरा मुसहरी (४०) छप्की पोखरी (३०) सितपुर मिलटोल मुसहरी (६०)</b>	
	चट्याड		
ईनरुवा नपा	पहिरो		
	बाढी	सुनसरी खोलाको किनारमा रहेको वडा नं ४ का वस्तीहरु	
	चट्याड		
दुहबी नपा	पहिरो		
	बाढी		
	चट्याड		
कोशी गापा	बाढी	वडा १ मुसहरी टोल, बंगाली टोल, उरावँ टोल वडा २ मण्डल टोल, उरावँ टोल, यादव टोल	

		<p>वडा ३ कुशाहा टोल, प्रति टोल, बतराही टोल, उरावँटोल</p> <p>वडा ४ मंसुरी टोल, खंङ्ग टोल, मेहता टोल वडा ५ आगलागी टोल, कदम टोल, कुम्याही टोल, मुसहरी टोल,</p> <p>कुशियैत टोल, लभटोलीया टोल वडा ६ मुसहरी टोल, हुडकी टोल, खत्वे टोल, मण्डल टोल वडा ७ मुसहरी टोल, सुकुमवासी टोल, खत्वे टोल, राम टोल,</p> <p>मण्डल टोल वडा ८ कोशी ब्यारेज, मुस्लिम टोल, रेलवे टोल</p>	
	चट्याड		
भोक्राहा नरसिंह गापा	बाढी	<p>वडा नं.१ शान्ति चौक, भगलु टोल, राराजी टोल, ढोक, खोला छेउ, भोक्राहा, मिलन चौक, डलुवा टोल, धुम्ना टोल, रौवा टोल, बाहुनी खोला, टोकी टोल, बोडिङ्ग चौक, बहुना धार टोल, चुल्हाइ टोल वडा नं.२ लवटोलिया टोल, भोक्राहा टोल, जामिया टोल, ढोक टोल, अकाहा चौक, बाहुनी खोला टोल, मुसहरी टोल वडा नं.३ सिसो टोल, डलुवा टोल, खत्वे टोल, मण्डल टोल, शिवगंज, मुसहरी टोल, रामटोल, मेहता टोल वडा नं.४ मुसहर टोल, यादव टोल, मुस्लिम टोल, गन्त टोल, अन्सारी टोल, भोक्राहा, जनता चौक, चिरौली, लवटोलिया टोल, मोडल चौक, ऋषिदेव टोल वडा नं. ५ जिरात, टपरा टोल, फ्याक्ट्री टोल, रामटोल, बानटोल, जनता चौक, इस्लामपुर, सिसबोनी टोल, यादव टोल, चमार टोल, मण्डल टोल, मिलन चौक, हनुमान चौक, वडा नं.६ रहमान, मोडेल, उराँव, मुस्लिम, सुनिल पोखेल, मुसहरी, मेहता, भगलु, शाह, बखला, हफाज, मण्डल टोल, चिरौली चौक, शिवगंज, फुलचौक वडा नं. ७ मण्डल, यादव, हनुमान, खत्वे, शाह, मलाहा, गुन्जा, सोनियाही टोल हालमानी चौक, काली मन्दिर वडा नं. ८ सोनियाही टोल, तिन टोलिया, लकडाउन चौक, उल्टी</p>	
	चट्याड		
गढी गापा	बाढी	<p>वडा नं १, शर्मा टोल, टेंडग्रा टोल वडा नं २, मुसहरी टोल, सखुवाडे टोल, वडा नं ३, बाईसी टोल, झरना टोल, चक्रघटी टोल, वडा नं ४, मुसहरी टोल, डिघिया टोल, नया बस्तीवडा नं ५, खान टोल, थलहाटोल, लंका टोल</p> <p>वडा नं ६, थलहा टोल, भवानीपुर टोल, मझौ टोल,</p>	
	चट्याड		
हरिनगर गापा	बाढी		
	चट्याड		
देवानगञ्ज गापा	पहिरो		
	बाढी	<p>वडा नं.३ पाँचौंसिमर, मोतिटापु, वडा नं.-५ साहेबगंज, वडा नं.-६, राजगंजसिनवारी वडा नं.-७, सिनवारी</p>	
	चट्याड		
बर्जु गापा	बाढी		
	चट्याड		

स्थानीय तह	प्रकोप	वडा / टोल	
झापा जिल्ला			
कनकाई	पहिरो	वडा नं १ र २ का प्रजापति, सुकेडाँगी, जामुनवारी सामुदायिक वनहरू र नुनमाटी खोलाको उत्तरी चुरे क्षेत्रको दक्षिणी भाग	
	वाढी	वडा नं १, प्रजापति, वारी बाँधविरङ्ग, नवदेश्वर टोल, जामुनवारी टोल, नमुना टोल सुगम टोल शान्ति टोल, लालपानी टोल, सिसौ डाँडा, दुर्गा मन्दिर टोल, विहानी टोल, पशुपति टोल, श्रृजना टोल, सुन्दरकाली टोल, सुन्तले होली, लट्टेबाबा टोल, नवदेश्वर टोल वडा नं २. सूर्योदय, भिमसेन, शान्ति, जानकी, प्रतिभा, डाँडा गाउँ, माता, पन्चकन्या, भुरुङ्गा, जामुनवारी टोल वडा नं ३. कालिस्थान, अतिथि सदन, सुरुङ्गा, टप्पुटोल, अभियान, नमुना, गोहीखाडी, सरस्वती, अनन्त, योगमायाँ, एकान्त,नयाँबस्ति(झरना) टोल वडा नं ४. शान्ति टोल, शिवालय, मनकामना, मौरिपालन, पाथिभरा, सिंहदेवी, देउराली टोलहरू वडा नं ५. पाथिभरा, भगवति, चप्रमारी, शान्ति, लालिगुराँस, बेनुवाजा, कनकाई, सूर्योदय, नारायणदल टोलहरू वडा नं ६. मन्सापुर, चम्पापुर, गायत्री, नवशान्ति, आदर्श, पारिजात, सगरमाथा, विमली, एकता, सुन्दर वडा नं ७. लुकुनीवारी, कृष्णमार्ग, नमुना, दुर्गापुर, सुदार, भृकुटी, समावेसी, कालिनाग, कालिमुढा, पाथिभरा, रेडक्रस टोलहरू वडा नं ८. त्रिवेणी, सुनौलो, बाङ्गे डागी, जनमिलन, शितल, शिवसदन, सिमलडाँडा, मनकामना, रमाइलो, घाम्रा, पारिजात, समावेसी एकता, लक्ष्मीपुर। लक्ष्मीनारायण, श्रीकृष्ण, शान्ति, देवी, कल्टुवारी टोलहरू वडा नं ९. कृष्टझार, नमुना, लकडिगदी, नयाँ देनियावारी, सयपत्री, मन्तरिवारी, बजार टोलहरू	२३०३
	चट्याङ	वडा नं १-९ विशेषगरी ठूला रुख, चुरे क्षेत्र, विजुली तार असुरक्षित भएका स्थान	१३१६९
कचनकवल	वाढी	वडा नं ५ र १ सवै स्थानमा	७०
बुद्धसान्ती	वाढी	किनारा वस्ती, खारखोला, खोलालाइन, वजार क्षेत्र	
वित्तमोड	वाढी	वडा नं १ अदुवाखोला पश्चिम, वडा नं २ घाम्रा खोला दायौँवायाँ, वडा नं ३ अदुवाखोला दायौँवायाँ, वडा नं ४ अदुवाखोला दायौँवायाँ, वडा नं ५ अनुवा खोला पूर्व, वडा नं ६ देउनीय खोला दायौँवायाँ, वडा नं ७ देउनीया खोला दायौँवायाँ, वडा नं ८ देउनीया खोला दायौँवायाँ, वडा नं ९ अदुवाखोला दायौँवायाँ, वडा नं १० अदुवार र भुतेनी खोला दायौँवायाँ ।	५६३०
दमक नपा	वाढी	वडा नं १, २, ३, ४, ७, ८ र १०	३०००
अर्जुनधारा	वाढी	वडा १, २, ३, ४, ७, ८ र ५	
	पहिरो	वडा नं १, २ र ३	
भद्रपुर नपा	वाढी	वडा नं ५, ९, ३, ४ को मेचि नदि तटीय क्षेत्र, वडा नं ३, ४, ७ र १० को देउनीय नदि तटीय क्षेत्र	४००
शिवसताक्षी	वाढी	वडा नं ५, ६, ७ र १० शिवडुब्बा, भेलामुनी, शिवगन्ज, झारवारी, टेक्रा माइधार	७५
बाह्रदशी	वाढी	वडा न १ भागडुब्बा, वडा नं २ कटुवस्ती पश्चिम, वडा नं ३ राधानगर, वडा नं ५ गन्गाइ टोल, माझीटोल, सन्थाल टोल, वडा नं ६ कुमाल वस्ती, वडा नं ७ डाँडागाउँ, वगान गाउँ, डाँगीवारी, गोलुवारी, तुलसीवारी	१०२०

अनुसूची — २ प्रदेशस्तरका तथा अन्य निकायका विपद् सम्पर्क व्यक्तिहरुको विवरण

सि. नं.	मन्त्रालय वा कार्यालय	सम्पर्क व्यक्तिको नाम	पद	मोबाइल नं.
१.	मुख्यमन्त्री तथा मन्त्री परिषद्को कार्यालय	दिनेश दुङ्गाना	सूचना अधिकारी	९८५२०६८००३
२.	आन्तरिक मामिला तथा कानून मन्त्रालय	सदानन्द भट्टराई	अधिकृत आठौं	९८५२०२५४९९
३.	आर्थिक मामिला तथा योजना मन्त्रालय	स्वीटी कुमारी साह	कम्प्युटर इन्जिनियर	९८०४०४६८८३
४.	प्रदेश सभा सचिवालय	चन्द्रमणि पोखरेल	उप-सचिव	९८५२०७४८४४
५.	सामाजिक विकास मन्त्रालय	यादव प्रसाद दुलाल	शाखा अधिकृत आठौं	९८५२०५०५५२
६.	शैक्षिक योजना तथा अनुसन्धान महाशाखा	कृष्ण प्रसाद पोखरेल	अधिकृत दशौं (शिक्षा)	९८५२०५०५५९
७.	सामाजिक विकास महाशाखा	दुर्गा बराल	प्रमुख महिला विकास अधिकृत	९८५२०३०९६९
८.	बाल अधिकार तथा सामाजिक न्याय शाखा	समिक्षा निरौला	महिला विकास अधिकृत	९८४९३८८९३०
९.	लैङ्गीक सशक्तिकरण तथा मूलप्रवाहीकरण शाखा	राजकुमारी राई	महिला विकास अधिकृत	९८४२३९०८९८
१०.	स्वास्थ्य मन्त्रालय	डा सुरेश मेहता	प्रवक्ता	९८५२०२९९८०
११.	खानेपानी सिचाई तथा उर्जा मन्त्रालय	विकास काफ्ले	अधिकृत	९८४९४३८३९६
१२.	वन, पर्यटन तथा वातावरण मन्त्रालय	राजकिशोर मण्डल	स. भू-संरक्षण अधिकृत	९८४२६३५२६७
१३.	भौतिक पूर्वाधार विकास मन्त्रालय	राम प्रसाद फुँयाल	महाशाखा प्रमुख	९८४२६२३६३५
१४.	उद्योग, कृषि तथा सहकारी मन्त्रालय	पशुपति पोखरेल	प्रवक्ता	९८५२०७०३०२
१५.	प्रदेश योजना आयोग कोशी प्रदेश	अम्बिका रेग्मी	अधिकृत	९८४२०७५७४९
१६.	जिल्ला विपद् व्यवस्थापन समिति, मोरङ	प्रदिप यादव	स प्र जि अ	९८५२०३७२७७
१७.	पूर्वी पृतना हे.क्वा. नेपाली सेना	मोहन थापा	प्रमुख सेनानी	९८५१०९२३३६
१८.	कोशी प्रदेश प्रहरी कार्यालय	राम तिम्सिना	प्र ना उ	९८५२०३२७०५
१९.	सशस्त्र प्रहरी बल नेपाल नं १ बाहिनी	टेकबहादुर कटुवाल	स.प्र. नि	९८५१२५९९९९

सि. नं.	मन्त्रालय वा कार्यालय	सम्पर्क व्यक्तिको नाम	पद	मोबाइल नं.
२०.	राष्ट्रिय अनुसन्धान प्रदेश कार्यालय	सविना राई		९८६२१७७९७९
२१.	विराटनगर महानगरपालिका	अनिता न्यौपाने	अधिकृत	९८४२०२८४४८
२२.	पि एल जि एस पि कार्यक्रम	प्रणय शर्मा	अधिकृत	९८५२०२३०१४
२३.	नेपाल उद्योग वाणिज्य संघ कोशी प्रदेश	श्याम भण्डारी	कार्यकारी निर्देशक	९८५२०४००५२
२४.	मोरङ व्यापार संघ	अनिल कुमार शाह	सचिव	९८५२०२०९१९
२५.	उद्योग संगठन मोरङ	राकेश सुराना	महानिर्देशक	९८५२०२००५१
२६.	नेपाल विद्युत प्राधिकरण क्षेत्रीय कार्यालय		स प्रबन्धक	०२१४३६१९५
२७.	United Nation Population Fund (UNFPA)		प्रदेश ईञ्चार्य	९८०१०१२४७८ ५४
२८.	Plan International Nepal	केदार खतिवडा	अधिकृत	९८५२०५४५०४
२९.	नेपाल टेलिकम क्षेत्रीय कार्यालय			०२१ ५२४४४४
३०.	हाविट्याट फर ह्यूमनिटी नेपाल	राजिव बर्मा	अधिकृत	९८०२७३६०३४
३१.	United Nation Development Program	धनबहादुर चन्द	प्रदेश ईञ्चार्य	९८५१२४९१०५
३२.	विश्व खाद्य कार्यक्रम	लक्ष्मी प्रसाद चौधरी	प्रदेश संयोजक	९८६०९८३३६५
३३.	नेपाल पत्रकार महासंघ, प्रदेश समिति	लिलाबल्लभ घिमिरे	अध्यक्ष	९८५२०२३४२२
३४.	गैसस महासंघ नेपाल कोशी प्रदेश	लखनलाल साह	अध्यक्ष	९८५२०४८६०८
३५.	International Organization for Migration(IOM),UN Migration Agency	द्वारिका घिमिरे		९८४२१८१०७०
३६.	World Health Organization (WHO)	डा. सागर पौडेल	अधिकृत	९८५१२१९९९७
३७.	नेपाल रेडक्रस सोसाईटी विराटनगर	तिर्थ कुमाल	अधिकृत	९८४४६५३७७७
३८.	पुर्वाञ्चल क्षेत्रीय हावापानी कार्यालय	राजिव कुमार झा	अधिकृत	९८५२०५६२७२
३९.	सेभ द चिल्ड्रेन	हरिवोल बजगाई	परियोजना प्रबन्धक	९८४२१६१७७०
४०.	नेपाल स्काउट	रवि खनाल	प्रदेश इन्चार्य	९८५२०७७७८०

सि. नं.	मन्त्रालय वा कार्यालय	सम्पर्क व्यक्तिको नाम	पद	मोबाइल नं.
४१.	लुथरन विश्व फेडरेशन	यज्ञराज गौतम	व्यवस्थापक	९८४१७५६७००
४२.	कारितास नेपाल	देवेन्द्र पोखरेल	प्रादेशिक प्रबन्धक	९८०२३२७७५०
४३.	राष्ट्रिय आवास तथा बस्ती उत्थानशील समन्वय मञ्च		प्रदेश प्राविधिक संयोजक	९८४१७३५५६५
४४.	आर आर एन	प्रवेश कार्की	अधिकृत	९८५१११०३५१

### अनुसूची-३ PEOC र DEOC हरुमा कार्यरत संचार अप्रेटरहरुको सम्पर्क नम्बर

सि.नं.	जिल्ला	दर्जा	नाम थर	सम्पर्क नं.	कार्यालयको नं.
१	मोरङ्ग (PEOC)	प्र.स.नि.	घनश्याम अधिकारी	९८४२०३९६०७/९८०५९७४८७२	०२१-४७४५००
		प्रह	बासुदेव लुईटेल	९८५२०९००४१/९८१९३१९५४०	
		सप्रसह	सुमन खपाङ्गी	९८४९७६०४४४/९८०१५२७६७२	
		सप्रसह	पर्वत श्रेष्ठ	९८०७०१९४५७/९८६३७००८०७	
२	मोरङ्ग (DEOC)	प्रसनि	गिरीराज खतिवडा	९८४२२३८४३८/९८६१३१४६८२	०२१-५७०३८३
		सप्रह	शोभितमान कार्की	९८४५४३१०९४/९८२०९०१४३९	
		प्र.स.ह	एलजिना कार्की	९८६२९१२९४९/९८१७७६४९०४	
३	सुनसरी (DEOC)	प्रसनि	रमेश बस्नेत	९८४२०५५८९३	९८५२०८८०१५ ०२५-५६५४९४
		प्रह	अर्जुन कार्की	९८४२४४९१७३	
		सप्रवह	रत्न कार्की	९८४१८५२४६०	
४	धनकुटा (DEOC)	सप्रह	रामेश्वर चौधरी	९८६२८६१९६१	०२६-५२३६३१
		प्रज	नकुल खत्री	९८६२३२३५९८	
५	संखुवासभा (DEOC)	सप्रह	विकाश गुरुड	९७४९२०२९२२	०२९-५६११३०
		प्रह	श्रीचन्द्र साह	९८६२२८७३०९	
६	भोजपुर (DEOC)	सप्रह	लक्ष्मण श्रेष्ठ	९८४२२६२३८९	०२९-४२०४२०
		प्राप्रज	बिरेन्द्र प्रधान	९८६१६७०७०२	
७	झापा (DEOC)	प्राप्रसह	कृष्ण मण्डल	९७०२०३२५८८/९८१३८५५००८	०२३-४५४१२३
		सप्रह	ज्ञान बहादुर खड्का	९७४६८०७५६१	
८	ईलाम (DEOC)	सप्रह	अरुण बलमपाकी	९८६५१४०७४३	९८५२६३३३९९
		प्राप्रज	सूर्य बहादुर मगर	९८४४८६७४९३	
९	ताप्लेजुङ्ग (DEOC)	प्रवह	अर्पण श्रेष्ठ	९८६२६४९६३५	०२४-४६०१३३
		सप्रह	भरत कुमार चौधरी	९८४२१८४२७२	
१०		सप्रह	जीवन बस्नेत	९८४२२०५३८५	०३६-४२०६८१

	खोटाङ्ग (DEOC)	प्रह	मान बहादुर कार्की	९८४३९९७९४४/९८१५०२४७७९	
११	सोलुखुम्बु (DEOC)	प्रसह	निश्छल मगर	९८६२१३७९२८/९८१७३२४३०६	०३८-५२०५१०
		सप्रसह	जनक धमला	९८४२९३१६०४	
१२	ओखलढुङ्गा (DEOC)	सप्रसह	शंकर श्रेष्ठ	९८४२९२६९३९	०३७-५२०७३३
		प्रज	शंकर यादव	९७४७२७४७०७	
१३	तेह्रथुम (DEOC)	प्रसह	पाण्डव अधिकारी	९८६३७४९९३६	०२६-४६०६०० ९८५२०२३५६६
		सप्रज	विवेक खड्का	९८२०७०७०५६	
१४	उदयपुर (DEOC)	सप्रसह	सुमन थापा	९८४२९५८५५३	०३५-४२३७४३
		प्रह	राज कुमार तामाङ	९८४२९७५२७९	
१५	पाँचथर (DEOC)	सप्रह	सोमनाथ दाहाल	९८४०२८८४५६	९८६३९०३४७५
		प्रसह	रोशन राई	९८१०५७१४६६	
NEOC	११४९	९८५११३४०४९			
	०१-४२००२०३				
	०१-४२००२६०				
	०१-४२००२५८				
	०१-४२००२५७				
	०१-४२००१०५				

अनुसूची -४ अत्यावश्यकिय सम्पर्क नम्बरहरु

कार्यालय / जिल्ला अधिकारी	प्रमुख जिल्ला	नेपाली सेना	जिल्ला कार्यालय	प्रहरी सशस्त्र प्रहरी बल नेपाल	राष्ट्रिय अनुसन्धान कार्यालय	नेपाल रेडक्रस सोसाइटी	जिल्ला समन्वय समिति	स्वास्थ्य कार्यालय	जिल्ला अस्पताल
ताप्लेजुङ्ग	१८५२६३७७७७	श्री दुर्गादिल गुल्म १८५२०८८०९६	१८५२६३५५५५	१८५१२७२०३	१८५२६६०२०९	२४४६०९०९	२४४६०९४३	२४५२००९०	२४४६०९८८
पाँचथर	१८५२६२७७७७	श्री रणशेर गण १८४९१७०४१४	१८५२६२५५५५	१८५१२७२२०२	१८५२६२०९७७	२४५२०२७३	२४५२०९४४	२४४९१०२६	२४५२०९८८
ईलाम	१८५२६०७७७७	श्री रणशार्दूल गण १८४९६६०६८२	१८५२६०५५५५	१८५१२७२२०४	१८५१२३९९२६	२७५२०९०२	२७५२००५२	१८५२६८५८९९	१८५२६८०९२२
झापा	१८५२६१७७७७	श्री नं. २१ वाहिनी १८५१२३४३२४ ०२३-४७५२१७ श्री अरिदमन गण १८६२२५४६६२	१८५२६१५५५५	१८५१२७२१०९	१८५२०३०८६०	२३५२०९०२	२३४५५०३४	२३५२०६१७	२३५२००२४
संखुवासभा	१८५२०७७७७७	श्री नयाँ भैरवीदल गुल्म १८४६३०७६५० श्री केवलजंग गुल्म १८६३०३३९६६	१८५२०७५५५५	१८५१२७२२०५	१८५२०९९९५१	२९५६०९९०	२९५६००४४	२९५६०९८९	२९५६०९८७
तेह्रथुम	१८५२०९७७७७	श्री शत्रुमर्दन गुल्म १८५१३५१६०४	१८५२०९५५५५	१८५१२७२२०४	१८५२०६०९४९	२६४६०९०९	२६४६०९४४	२६४६०९९०	२६४६०९८८
भोजपुर	१८५२०१७७७७	श्री नयाँ श्रीनाथ गण १८४८५८५२७९	१८५२०१५५५५	१८५१२७२२०७	१८५२०८८१२३	२९४२०१३७	२९४२०१४३	२९४२०२३५	२९४२०९८८
धनकुटा	१८५२०३७७७७	श्री नै. २ वाहिनी १८६०५७३३२६ ०२६-५४०१०९ श्री भीमदल गण १८६८२४९८७८	१८५२०३५५५५	१८५१२७२२०८	१८४२११६६०९	२६५२०३५२	२६५२०७९९	१८५२०६११३४	१८५२०६१६३९



सुनसरी	१८५२०८७७७७	श्री पूर्वी पृतना हे.क्वा. १८४९२६४६८८ श्री भगवतीदल गण १८४२६६८१९६ श्री भीमकाली गुल्म, कोशी टप्पु १८४३१४४८५१	१८५२०८५५५५	१८५१२७२१०३	१८४२६३६२३४	२५५२०२५८	२५५६०१०५	२५५६०९१७	२५५६०७७९
मोरङ	१८५२०५७७७७	श्री भैरव गण १८५२०४२४६६	१८५२००५५५५	१८५१२७२१०२	१८५२०६६००४	२१५२३३२५	२१५२२००७	१८४२०३६५९५	२१५३०१०३
सोलुखुम्बु	१८५२८२७७७७	सु. गुल्म, श्री दुर्गाबक्स गण १८४१२३०५१५ श्री भगवती प्रसाद गुल्म १७४२३१८६५०	१८५२८२५५५५	३८५२०१०१	१८५१२२६६१५	३८५२०१०४	३८५२०२४२	३८५४००३६	३८५२०१८८
ओखलढुङ्गा	१८५२८७७७७७	श्री दुर्गाबक्स गण १८४१०४७५८७	१८५२८७५५५५	३७५२०६४२	१८५२८४०११२	३७५२०१७८	३७५२०१४३	३७५२०५८५	१८५७६५०८८५
खोटाङ्ग	१८५२८०७७७७	श्री रणभीम गण १८१८८६२९३	१८५२८०५५५५	१८५१२७२२०९	१८४२०२६०२९	३६४२०२८२	३६४२०१२०	१८५२८८८००	१८५२८४९५७६
उदयपुर	१८५२८१७७७७	श्री नं. १८ वाहिनी १८४९१४१५६९ श्री पशुपति प्रसाद गण १८४९१४७४०८	१८५२८१५५५५	१८५१२७२२७२	१८५२८२२७७७	३५४२०२००	३५४२०१४४	३५४२०१८८	१८५२८३५५७४

अनुसूची -५ जिल्लामा कार्यरत विपद् व्यवस्थापन सम्बन्धी फोकल पर्सन र विपद् व्यवस्थापन कोषमा भएको रकमको विवरण :-

सि.न	जिल्ला	दर्जा/पद	नामथर	कार्यरत कार्यालय	सम्पर्क नम्बर	विपद् व्यवस्थापन कोषमा भएको रकम
१	मोरङ	अधिकृत आठौं	सदानन्द भट्टराई	आन्तरिक मामिला तथा कानून मन्त्रालय	९८४१५९४९९३	६,००,००,०००/-
२	मोरङ	ना.सु.	परमेश्वर भट्टराई	जिल्ला प्रशासन कार्यालय	९८६२२१३०४२	/-
३	झापा	सहायक प्र.जि.अ.	विश्वराज नेपाल	जिल्ला प्रशासन कार्यालय	९८५२६५५७८९ ९८४१२१३४२३	१,२८,९३,७५७/-
४	उदयपुर	सहायक प्र.जि.अ.	लक्ष्मी प्रसाद रेग्मी	जिल्ला प्रशासन कार्यालय	९८५२८३५०७९	१२,९८,५७१/-
५	धनकुटा	ना.सु.	गजेन्द्र रम्तेल	जिल्ला प्रशासन कार्यालय	९८४२४७६२५६	५,६०,४५५/-
६	सुनसरी	प्रशासकीय अधिकृत	केशव खतिवडा	जिल्ला प्रशासन कार्यालय	९८५२०६६०६६	१८,११,७३१/-
७	सोलुखुम्बु	ना.सु.	मनिषा राई	जिल्ला प्रशासन कार्यालय	९८६७९९४१०६	१०,५३,६३८/-
८	ओखलढुङ्गा	प्रशासकीय अधिकृत	अनुप पौडेल	जिल्ला प्रशासन कार्यालय	९८५२८४४४०१	४५,४९,७१८/-
९	पाँचथर	ना.सु.	प्रकाश अधिकारी	जिल्ला प्रशासन कार्यालय	९८५२६८४९२२	३०,२०,९६८/-
१०	ईलाम	प्रशासकीय अधिकृत	युवराज कट्टेल	जिल्ला प्रशासन कार्यालय	९८५१०२४३६५	३८,२०,१८७/-
११	भोजपुर	नायव सुब्बा	मखन श्रेष्ठ	जिल्ला प्रशासन कार्यालय	९८४२१०७३३७	६,१९,०९४/-
१२	तेह्रथुम	ना.सु.	राम भट्टराई	जिल्ला प्रशासन कार्यालय	९८५२०५३००३	१५,२५,८४२/-
१३	खोटाङ्ग	खरिदार	सन्जिव आचार्य	जिल्ला प्रशासन कार्यालय	९८४२८७७४३७	१७,८१,५००/-
१४	ताप्लेजुङ्ग	ना.सु.	कुलमणि दाहाल	जिल्ला प्रशासन कार्यालय	९८४२६३०४२५	१४,९२,२३२/-
१५	संखुवासभा	नायव सुब्बा	हेमु पोर्तेल	जिल्ला प्रशासन कार्यालय	९८४२१२१५६७	२०,४९,७८०/-

अनुसूची- ६ खोज तथा उद्धार जनशक्तिको सम्पर्क नम्बर

नेपाली सेना

सि.नं.	जिल्ला	युनिटको नाम ठेगाना	जिम्मेवारी क्षेत्र	परिचालित हुने नफ्री	युनिट कमाण्डरको नाम	सम्पर्क नम्बर	विपद् सम्पर्क व्यक्ति	सम्पर्क नम्बर
१	संखुवासभा	श्री नयाँ भैरवीदल गुल्म, खांदवारी व्यारेक	संखुवासभा जिल्ला	१ x से.मु.	सेनानी सन्तोप चन्द	०२९-५६२९३९, ९८४९९८६७००	उ.से. शिर्षक कडरिया	९८४६३०७६५०
२	संखुवासभा	श्री केवलजंग गुल्म, हेदाङ्गनागढी व्यारेक	मकालु वरुण राष्ट्रिय निकुञ्ज, संखुवासभा	१ x से.मु. (-)	सेनानी बिमल अधिकारी	९८४९६९९९२२	सह से उजल वरसिंह थापा	९८६३०३३९६६
३	तेह्रथुम	श्री शत्रुमर्दन गुल्म, म्याङ्लुङ्ग व्यारेक	तेह्रथुम जिल्ला	१ x से.मु.	सेनानी सुदीप कुमार बिष्ट	९८५२०६९०९	सह से अम्मर जंग राई	९८५९३५९६०४
४	भोजपुर	श्री नयां श्रीनाथ गण, भोजपुर व्यारेक	भोजपुर जिल्ला	१ x गुल्म	प्र.से. प्रशुराम थापा	९८४९३९९३७२	सेनानी भोज बहादुर कार्की	९८४८५८५२७९
५	धनकुटा	श्री भीमदल गण, सल्लेरी व्यारेक	धनकुटा जिल्ला	१ x गुल्म	प्र.से. सुमन थापा	९८५९०९६०६४	सेनानी विक्रम चौधरी	९८६८२४९८७८
६	सुनसरी	श्री भगवतीदल गण, ईटहरी व्यारेक	सुनसरी जिल्ला	१ x गुल्म (-)	प्र.से. संजय कुमार खत्री	९८४९२४८४९५	सेनानी सुर्य प्रकाश राई	९८४२६६८९९६
७	सुनसरी	श्री भीमकाली गुल्म, कोशीटप्पु	कोशीटप्पु वन्यजन्तु आरक्ष, सुनसरी	१ x से.मु.	सेनानी वरुण दर्शनधारी	९८४९५५८६९	उ.से. रामशरण बोगटी	९८४३९४४८५९
८	मोरङ	भैरव गण, थलाहा व्यारेक	मोरङ्ग जिल्ला	१ x गुल्म	प्र.से. सुनिल घिमिरे	९८५८४२३९५५, ९८४९६५८२९३	सेनानी प्रविन थापा	९८५२०४२४६६
९	उदयपुर	श्री पशुपति प्रसाद गण, पिपलटार व्यारेक	उदयपुर जिल्ला	१ x गुल्म	प्र.से. शिव प्रसाद वाग्ले	९८५९९२०६९	सह से सन्दिप कार्की	९८४९९४७४०८
१०	ओखलढुङ्गा	श्री दुर्गा बक्स गण, ओखलढुङ्गा व्यारेक	ओखलढुङ्गा जिल्ला	१ x गुल्म	प्र.से. बिजय प्रकाश आङ्देम्बे	९७६२४४०४४४	सह से उमेश बस्नेत	९८४९०४७५८७
११	सोलुखुम्बु	सु. गुल्म (श्री दुर्गा बक्स गण), सल्लेरी	सोलुखुम्बु जिल्ला	१ x से.मु.	प्र.से. बिजय प्रकाश आङ्देम्बे	९७६२४४०४४४	सेनानी नवराज बस्नेत	९८४९२३०५९५
१२	सोलुखुम्बु	श्री भगवती प्रसाद गुल्म, नाम्चे व्यारेक	सगरमाथा राष्ट्रिय निकुञ्ज, सोलुखुम्बु	१ x से.मु. (-)	सेनानी राजेन्द्र बस्नेत	९८५९०९८५२६	सह से सुरोज थापा	९७४२३९८६५०
१३	खोटाङ्ग	श्री रणभीम गण, मुडे व्यारेक	खोटाङ्ग जिल्ला	१ x गुल्म	प्र.से. केदार प्रसाद लामिछाने	९८४९३५८४४०	सह से सिरोज श्रेष्ठ	९८९८८८६२९३
१४	ताप्लेजुङ्ग	श्री दुर्गादल गुल्म, तोक्मेडांडा व्यारेक,	ताप्लेजुङ्ग जिल्ला	१ x से.मु.	सेनानी मदन घिमिरे	९८५२०४६५५८	सह से केशव खड्का	९८५२०८८०९६
१५	पाँचथर	श्री रणशेर गण, ओदिन व्यारेक, फिदिम	पाँचथर जिल्ला	१ x गुल्म	प्र.से. दिलिप रावत	९८४९७५७६५५	सेनानी बिरेन्द्र वडु	९८४९९७०४९४
१६	ईलाम	श्री रणशार्दुल गण, गढीथुम्का व्यारेक	ईलाम जिल्ला	१ x गुल्म	प्र.से. प्रल्लाद घले	९८४९८३००५४	सेनानी रन्जित लुईटेल	९८४९६६०६८२
१७	झापा	श्री आरिदमन गण, चारआली व्यारेक	झापा जिल्ला	१ x गुल्म	प्र.से. प्राजु बस्नेत	९८४०३९०४९८	सेनानी गणेश खत्री	९८६२२५४६६२

नोट: विपद्को प्रकृति, अवस्था (Situation) तथा आवश्यकता अनुरूप थप फौज खटाईने ।

अनुसूची -७ नेपाली सेनाका युनिटहरूमा मौज्जात उद्धार तथा अन्य सामग्रीहरू

सि.नं.	विवरण	एकाई	श्री पूर्वी पृतना रिजर्भ	ताप्लेजुङ	पाँचथर	इलाम	झापा	संखुवासभा	तेह्रथुम	भोजपुर	धनकुटा	सुनसरी	मोरङ	सोलुखुम्बु	ओखलढुङ्गा	खोटाङ	उदयपुर
जलजन्य विपद् खोज तथा उद्धार सामग्रीहरू																	
१	Water Rescue Glass or Safety Goggles	जोर	३८				१	१			०	०		०			१
२	Water Rescue Helmet	गोटा	४६	२		२	३	३२	५	२०	२०	२	१७	०	४४	५	३
३	Water Rescue Gloves	जोर	४०				१	०			१	०	४	०			१
४	Life or Safety Jacket	गोटा	१९१	२	३७	२६	८०	२२	४	११	६७	११	४२	०	५	५	९१
५	Throw bag	गोटा	८		१	२	१२	०			१६	२	३	०			२३
६	Lifebuoy	गोटा	३९	२		२	१९	०			५०	३	४	०			२५
७	Floating Rope or Life Line Rope	रोल	१			२	१	०			१	१	३	०			३
८	Rubber Tube	गोटा	१७			६	९	३			०	१	२	०			३
९	Riverine Boat	सेट	०				०	०			०	१		०			०
१०	Rubber or Rafting Boat (Inflatable Pneumatic Rubber Boat)	गोटा	४				३	०			०	३	१	०			२
११	Power Boat (Inflatable Dinghy)	गोटा	४				०	०			०	१		०			०
१२	OBM (9.9 HP)	गोटा	०				०	०			०	१	१	०			०
१३	OBM (30 HP)	गोटा	०				०	०			१	१		०			१
१४	OBM (40 HP)	गोटा	४				०	०			०	१		०			०

सि.नं.	विवरण	एकाई	श्री पूर्वी पृतना रिजर्भ	ताप्लेजुड	पाँचथर	इलाम	झापा	संखुवासभा	तेह्रथुम	भोजपुर	धनकुटा	सुनसरी	मोरङ	सोलुखुम्बु	ओखलढुङ्गा	खोटाङ	उदयपुर
१५	Foot Pump	गोटा	७				१	०			०	४	२	०			१
१६	Boat Anchor Kit	गोटा	४				०	०			०	०	१	०			०
<u>Rope तथा Mountain Rescue सामग्रीहरू</u>																	
१	Snow Clothing Jacket	जोर	०	११			०	२१९			५०	०		०	३९		०
२	Snow Goggles	जोर	०	३५			०	२१८			२५	०		०	३९		०
३	Snow Boot or Koflach Boots	जोर	०	१			०	२२०			२०	०		०	३९		०
४	Chemical Light Stick	गोटा	२	१			०	१			०	०		०			१
५	Hiking Stick	गोटा	०				०	१			०	०		०			०
६	Avalanches Rod	गोटा	०				०	१			०	०		०			०
७	Avalanches Cord	गोटा	०				०	१			०	०		०			०
८	Ice Axe	गोटा	२				०	११			०	०		०			०
९	Snow Tent	गोटा	०				०	२६			०	०		०			०
१०	Rappelling Gloves or Safety Gloves	गोटा	१			२	०	१		१	०	०	१	०			२
११	Rappelling Helmet or Safety Helmet	गोटा	७	४			०	०			०	१२		०			४
१२	Rope (Dynamic or Static)	रोल	२५	४	३	९	१	२	१	३	१९	५१	२	२	३		२२
१३	Prusik Cord	गोटा	३	१		७	१	०			०	०		०			१

सि.नं.	विवरण	एकाई	श्री पूर्वी पृतना रिजर्भ	ताप्लेजुड	पाँचथर	इलाम	झापा	संखुवासभा	तेह्रथुम	भोजपुर	धनकुटा	सुनसरी	मोरङ	सोलुखुम्बु	ओखलढुङ्गा	खोटाङ	उदयपुर
१४	Lifting Sling or Straps	गोटा	६	१			०	०			०	०		०			०
१५	Straps Pick Off	गोटा	४				९	०			०	०		०			२
१६	Carabiner	गोटा	१६३	११	५	१६	३०	३०	१०	६	४६	४	१०	१९			५७
१७	Figure 8 Carabiner	गोटा	१५		२	५	०	२	३		५	३	३	४			१
१८	Pulley	गोटा	२८	१	१	३	०	०			११	१		०			३
१९	Snatch Block	गोटा	२			१	१	०			१	०		०			१
२०	Gri-Gri or Air Traffic Controller (Belay Device)	गोटा	९				०	०			५	०		०			०
२१	Jumar (Ascender)	गोटा	८			२	०	०	३	१	२	०		०			०
२२	Self Braking Descender	गोटा	१	२			०	०			०	०		०			२
२३	Harness	गोटा	४२	३	३	५	६	३	९	२	८	२	२	०			१३
२४	Hook and Line Set	सेट	१				०	०			०	०		०			०
२५	Come Along	गोटा	३				०	१			०	०		०			१
२६	Piton Hammer	गोटा	१	१			९	०			०	०		०			०
२७	Piton	गोटा	०	२	४		०	४			१	०		०			३
२८	Frame Rescue Helic	गोटा	२				०	०			०	०		०			०
२९	Folding Anchor	गोटा	२०				०	०			०	०		०			०

सि.नं.	विवरण	एकाई	श्री पूर्वी पृतना रिजर्भ	ताप्लेजुड	पाँचथर	इलाम	झापा	संखुवासभा	तेह्रथुम	भोजपुर	धनकुटा	सुनसरी	मोरङ	सोलुखुम्बु	ओखलढुङ्गा	खोटाङ	उदयपुर
३०	Rock Climbing Clamps	गोटा	१				०	०			०	०		०			०
३१	G.I. Pipe for Tower 4"	गोटा	४				०	०			०	४		०			०
३२	Steel Wire Rope (SWR) (1/8" to 1")	रोल	१२			१	१	०			२	६		०			१
३३	Bull Dog Grip for SWR (1/8" to 1")	गोटा	१४२	३	१	२	१	०			३	६३		०			६
३४	Sling for SWR	गोटा	८			१	०	०			१	४		०			०
३५	Clamp for SWR	गोटा	७				०	०			०	२		०			०
३६	Bolt Grip	गोटा	१५				०	०			०	०		०			०
३७	Snatch Block for SWR	गोटा	१२				०	०			०	३		०			०
३८	Aerial Cable Ropeway Tower Set (Pole)	सेट	१				०	०			०	०		०			०
३९	Winch Machine (5,3 ton)	गोटा	७				०	०			१	३		०			०
<u>Collapsed Structure Search &amp; Rescue (CSSR) सामग्रीहरू</u>																	
१	Illuminated Jacket	गोटा	१३		५		१	०		१	०	०	१	०			१५
२	Safety Helmet Working	गोटा	२७	२	१६	५९	१३	१	३०	२	१२	१२	५	६			३९
३	Safety Helmet with Head Lamp	गोटा	११	१		१	२	२		१	०	१		०			५
४	Head Lamp	गोटा	२		१	१	०	०		१	१	०	१	०			५

सि.नं.	विवरण	एकाई	श्री पूर्वी पृतनारिजर्भ	ताप्लेजुड	पाँचथर	इलाम	झापा	संखुवासभा	तेह्रथुम	भोजपुर	धनकुटा	सुनसरी	मोरङ	सोलुखुम्बु	ओखलढुङ्गा	खोटाङ	उदयपुर
५	Gas Mask	गोटा	१४				१	३			०	०		०			६
६	Ear Protection	जोर	०	२	१	१	२	२			२	०		०			६
७	Eye Protection	जोर	०	३		३	१	०		२	२	०	२	०			१६
८	Knee Pad	जोर	८	२		२	३	३		२	०	०	२	०			१०
९	Safety Gloves	जोर	१	५	१	१३	१७	३		४	५	१	४	०			३२
१०	Safety Cones	गोटा	१५				०	०			०	०		०			१
११	Cribbing & Wedge Kit	गोटा	१				०	०			०	०		०			०
१२	Crow Bar or Pry Bar	गोटा	३९		३	१२	२	२		२	२	१	२	०			८
१३	Shovel or Spade	गोटा	५३	३५	७	१२	१३	२		१	०	३२	१	८	४१		१०
१४	Chisel	गोटा	२		१		२	०		१	०	०		०			३
१५	Axe or Flat Head Axe	गोटा	१९	२			९	०			०	०		०	२		०
१६	Pick Axe	गोटा	३५		३	१०	०	०			०	४०	३०	०			०
१७	Picket	गोटा	३८	१५०		१	०	५९२		२	०	३१	१५	०			१०
१८	Hammer or Sledge Hammer	गोटा	१८	२	१	१	०	२		१	१	०	१	६	४१		३
१९	Ball-peen Hammer	गोटा	४			२	०	०			०	०		०			०
२०	Break Hammer or Framing Hammer	गोटा	६			१	०	०			०	०		०			१



सि.नं.	विवरण	एकई	श्री पूर्वी पृतनारिजर्भ	ताप्लेजुड	पाँचथर	इलाम	झापा	संखुवासभा	तेह्रथुम	भोजपुर	धनकुटा	सुनसरी	मोरङ	सोलुखुम्बु	ओखलढुङ्गा	खोटाङ	उदयपुर
२१	Wire Cutter	गोटा	२				१७	०			०	०	१	०			०
२२	Tin Snips	गोटा	२				०	०			०	०		०			०
२३	Bolt Cutter	गोटा	१६		१	२	३	२		१	५	१	१	०			१२
२४	Key Hole Saw	गोटा	४			१	३	०		१	१	०		०			१
२५	Carpenter Saw or Hand Pruning Saw	गोटा	१६			१	१७	२		१	१	१	२	०	१०		०
२६	Two-man Crosscut Saw (जंगे आरा)	गोटा	१			१	९	०			०	०	१	०			०
२७	Hacksaw or Bow Saw	गोटा	३	१			१४	१			०	०		०			१
२८	Angle Grinder	गोटा	०				४	०		२	३	०		०			१
२९	Chain Saw	गोटा	११			२	०	०			१	०	१	०			३
३०	Reciprocating Saw	गोटा	६				१४	१			०	०		०			२
३१	Circular Saw	गोटा	८				०	०		१	०	०		०			०
३२	Rotary Rescue Saw	गोटा	९				२	०		१	३	०	१	०			३
३३	Electric Drill Machine	गोटा	१	१		१	०	०		२	०	०	१	०			१
३४	Rotary Hammer Drill (Rotary or Demolition)	गोटा	१४		२		५	१	१	१	४	०	१	०			५
३५	Chipping Hammer	गोटा	१				१	०			१	०		०			१

सि.नं.	विवरण	एकाई	श्री पूर्वी पृतना रिजर्भ	ताप्लेजुड	पाँचथर	इलाम	झापा	संखुवासभा	तेह्रथुम	भोजपुर	धनकुटा	सुनसरी	मोरङ	सोलुखुम्बु	ओखलढुङ्गा	खोटाङ	उदयपुर
३६	Hydraulic Hand Operater Combi Tools	गोटा	३				०	०			०	०		०			०
३७	Hydraulic Jack	गोटा	७	१			०	१			२	०	१	०			२
३८	Electric Fan for Confined Space with Hose or Portable Air Ventilator Fan	गोटा	०				१	०	१		०	०		०			१
३९	Portable Breathing Air Compressor	गोटा	१				०	०			०	०		०			०
४०	Welding Machine	गोटा	२				०	०			०	०		०			०
४१	2.5 KVA Generator	गोटा	३				०	०			१	०		०			०
४२	5 KVA Generator	गोटा	२				०	०			१	०	१	०			०
४३	Torch Light or Search Light	गोटा	९		५	४	०	३			०	०	१	०			०
४४	Mega Phone	गोटा	५		१		०	१			०	०	१	०	१		०
<u>Fire Fighting सामग्रीहरू</u>																	
१	Fire Fighting Helmet with Faceshield	गोटा	१९	१	१	१	१२	०		१	११	१३	१	१२			१४
२	Flash Hood	गोटा	१५		१	१	१२	०		१	११	०	१	०			६
३	Fire Fighting Gloves	जोर	८		१	१	१२	०		१	११	६	१	१२	५		१५
४	Fire Proximity Suit	जोर	२८	१	६	१	१२	१८	१०	१	११	११	१	११	५		१५
५	Fire Fighting Boot	जोर	२९	१	१	५	११	४	१०	१	११	१२	१	१२			१४

सि.नं.	विवरण	एकाई	श्री पूर्वी पृतनारिजर्भ	ताप्लेजुड	पाँचथर	इलाम	झापा	संखुवासभा	तेह्रथुम	भोजपुर	धनकुटा	सुनसरी	मोरङ	सोलुखुम्बु	ओखलढुङ्गा	खोटाङ	उदयपुर
६	Fire Man Axe (Fire Axe Hoe)	गोटा	६		२	५	०	०			०	०	१	०			०
७	Fire Beater or Swatter	गोटा	२७	२	३	५	२५	२	५	१	२७	१	३	०		५	१३
८	Fire Rake	गोटा	०			४	०	४	१०		०	०		०	४	४	०
९	Backpack Water Pump or Jet Shooter	गोटा	०			२	०	१			०	१		२	१		०
१०	Fire Blanket	गोटा	०		१	५	१	०			१	०	३	०			०
११	Fire Extinguisher	गोटा	२३	१	२५	१	१२	१२			७	१	४	०			१०
१२	Emergency Fire Escape Ladder	गोटा	३				०	०			०	०		०			०
१३	Aluminum Ladder	गोटा	११			१	०	६			०	०	१	०	७		०
१४	Cable Ladder (H/C Rescue)	गोटा	५				०	०			०	०		०			०
१५	Breathing Apparatus Set	गोटा	२				०	०			०	०		०			०
<b>Camp Management सम्बन्धी सामग्रीहरू</b>																	
१	Double Tent 180 lbs	सेट	३				०	५			०	०	७	०			०
२	Single Tent 180 lbs	सेट	५				०	२			०	०		०			०
३	Tent Medium Arena	सेट	०			१	०	१			०	०		०			०
४	Tent 20' x 30'	सेट	७				०	०			०	०		०			०
५	Tent 20' x 20'	सेट	१०				०	०			०	०		०			०

सि.नं.	विवरण	एकाई	श्री पूर्वी पृतना रिजर्भ	ताप्लेजुड	पाँचथर	इलाम	झापा	संखुवासभा	तेह्रथुम	भोजपुर	धनकुटा	सुनसरी	मोरङ	सोलुखुम्बु	ओखलढुङ्गा	खोटाङ	उदयपुर
६	Office Tent	सेट	१				०	०			१	०		०			०
७	Toilet Tent	सेट	३				०	०			०	०		०			०
८	Batharoom Tent	सेट	१				०	०			०	०		०			०
९	Augmentation Tent	सेट	४				०	०			०	०		०			०
१०	Aluminium Anode Inner Air Cooler	सेट	७				०	०			०	०		०			१
११	Flexible Water Tank (5000 ltr)	गोटा	१				०	०			०	०		०			०
१२	Blanket (मण्डी)	गोटा	६८	१०			०	५			०	१०	१४	०	२०		०
<u>Medical First Responder (MFR) सम्बन्धी सामग्रीहरू</u>																	
१	Medical First Aid Kit	सेट	३१	७	३	७	७	७		२	०	१३	२२	०			४
२	Stretcher (Normal)	गोटा	२१			४	०	३		३	०	८	२	०	१		०
३	Folding Stretcher	गोटा	१४	२		५	०	५			१	२	२	०	३		१
४	Wheeled Stretcher	गोटा	२				०	०			०	०		०			०
५	Back Board with 2 Straps	गोटा	१३		१	१	५	०			५	५		०			७
६	CPR Mask	गोटा	३				०	०			०	०		०			०

## अनुसूची -८ नेपाल प्रहरीका युनिट र सम्पर्क व्यक्तिहरु विवरण

सिनं	जिल्ला	प्रहरी युनिटको नाम ठेगाना	जिम्मेवारी क्षेत्र	परिचालित हुने संख्या	कार्यालय प्रमुखको नाम	सम्पर्क नम्बर	विपद संपर्क व्यक्तिको नाम	सम्पर्क नम्बर
१.	मोरङ	कोशी प्रदेश प्रहरी कार्यालय	कोशी प्रदेश	३५	प्र.ना.म.नि. चन्द्र कवेर खापुङ	९८५२०८४४ ४४	प्र.नि. शन्तोष कुमार बुढाथोकी	९८४९३८७३ ७७
२.	ताप्लेजुङ	जि.प्र.का.ताप्लेजुङ	ताप्लेजुङ जिल्ला	१३८	प्र.ना.उ. रवि रावल	९८५२६३५५ ५५	प्र.नि. कमल कुमार लुङ्गेली	९८५९२८५० ७६
३.	पाँचथर	जि.प्र.का.पाँचथर	पाँचथर जिल्ला	१९०	प्र.ना.उ. हेमन्त भण्डारी क्षेत्री	९८५२६२५५ ५५	प्र.नि. सुमित कुशवाहा	९८५२६६७७ ००
४.	इलाम	जि.प्र.का.इलाम	इलाम जिल्ला	१४७	प्र.उ.बासुदेव खतिवडा	९८५२६०५५ ५५	प्र.नि. राजेन्द्र कुमार पौडेल	९८५२६९०९ ५५
५.	झापा	जि.प्र.का.झापा	झापा जिल्ला	१४६	प्र.उ. मिलन के.सी.	९८५२६९५५ ५५	प्र.नि. ढुण्डी राज गिरी	९८५२६७८८ ८०
६.	झापा	ईप्रका काकडभिट्टा	मेची नपा	१९	प्र.ना.उ.मिम बहादुर लामा	९८५९२८९९ ५३	प्र.नि. कृष्ण प्रसाद पोखरेल	९८५२०९०५ ५८
७.	झापा	ईप्रका विर्तामोड	विर्तामोड न.पा.	१५	प्र.ना.उ.प्रकाश बिष्ट	९८५५०२३४ ०३	प्र.नि.रमेश राई	९८४९०५२८ २६
८.	झापा	ईप्रका दमक	दमक न.पा. र कमल गा.पा.	३३	प्र.ना.उ. निशान थापा	९८५९९७०० ०७	प्र.नि. धन बहादुर राजवंशी	९८५२०९०२ २९
९.	झापा	कोशी प्रदेश विपद् व्यवस्थापन गुल्म	कोशी प्रदेश	४०	प्र.नि. अशोक कुमार यादव	९८५९२८३२ ५८	प्र.नि. अशोक कुमार यादव	९८५९२८३२ ५८
१०.	संखुवासभा	जि.प्र.का.संखुवासभा	संखुवासभा जिल्ला	१४२	प्र.ना.उ.घनश्याम श्रेष्ठ	९८५२०७५५ ५५	प्र.नि. सुमित कुशवाहा	९८५२६६७७ ००
११.	तेह्रथुम	जि.प्र.का.तेह्रथुम	तेह्रथुम जिल्ला	१९२	प्र.ना.उ.रन्जन कुमार दाहाल	९८५२०९५५ ५५	प्र.नि. तेज प्रसाद भट्टराई	९८५९९२६५ ५४
१२.	भोजपुर	जि.प्र.का.भोजपुर	भोजपुर जिल्ला	१४४	प्र.ना.उ. सुदिप राज पाठक	९८५२०९५५ ५५	प्र.नि. विशाल लिम्बु	९८५९२९३९ ६६
१३.	धनकुटा	जि.प्र.का.धनकुटा	धनकुटा जिल्ला	१०७	प्र.उ. श्याम सिंह चौधरी	९८५२०३५५ ५५	प्र.नि. होम प्रसाद अधिकारी	९८५२६८३४ ५६
१४.	सुनसरी	जि.प्र.का.सुनसरी	सुनसरी जिल्ला	२९०	प्र.उ. विपिन रेग्मी	९८५२०८५५ ५५	प्र.नि. बबिन राई	९८४३५८६० ५५
१५.	सुनसरी	विशेष सुरक्षा गण दुहवी	विशेष सुरक्षा	१००	प्र.उ.नारायण प्रसाद चिमरिया	९८५२०५५० ७५	प्र.ना.उ.वेद प्रसाद गौतम	९८५२०६०९ ३३

१६.	सुनसरी	ई.प्र.का.ईटहरी	ईटहरी उपनपा	५७	प्र.ना.उ. टेक बहादुर कार्की	९८५१२८११ ९१	प्र.नि. शम्भु बस्नेत	९८४१८२९७ ०६
१७.	सुनसरी	ई.प्र.का.धरान	धरान उपनपा	४४	प्र.ना.उ.मान बहादुर राई	९८५१२८११ ४०	प्र.नि. भिमराज राई	९८६५९९७७ ४७
१८.	मोरङ	जि.प्र.का.मोरङ	मोरङ जिल्ला	३६०	प्र.उ. नवराज कार्की	९८५२००५५ ५५	प्र.नि.किशोर तामाङ	९८१२८२६८ ५
१९.	मोरङ	कोशी प्रदेश प्रहरी गण रानी	कोशी प्रदेश	१००	प्र.उ. भिम बहादुर दाहाल	९८५१२८०३ ५२	प्र.नि. काजी बहादुर बस्नेत	९८५२०९०१ २०
२०.	मोरङ	व.प्र.का. मोरङ	विराटनगर मनपा ५, ६, ७, ९, १०, ११, १२	८	प्र.ना.उ. बुद्ध श्रेष्ठ	९८५१२८१३ ३६	प्र.नि.रञ्जन बराल	९८४२०८१३ ०८
२१.	मोरङ	ई.प्र.का. पथरी	पथरी शनिश्चरे नपा र कानेपोखरी गा.पा.	३३	प्र.ना.उ. गणेश ब. श्रेष्ठ	९८५४०९०० २५	प्र.नि. शुशिल कुमार पाण्डे	९८४१६५८७ २४
२२.	सोलुखुम्बु	जि.प्र.का. सोलुखुम्बु	सोलुखुम्बु जिल्ला	७९	प्र.ना.उ.द्वारीका प्रसाद घिमिरे	९८५२८२५५ ५५	प्र.नि. अनिल कुमार मिश्र	९८५२८२८० ०२
२३.	ओखलढुङ्गा	जि.प्र.का.ओखलढुङ्गा	ओखलढुङ्गा जिल्ला	१२५	प्र.ना.उ.कृष्ण खड्का	९८५२८७५५ ५५	प्र.नि. विकास राई	९८५२६९०२ ७४
२४.	खोटाङ	जि.प्र.का.खोटाङ	खोटाङ जिल्ला	१५०	प्र.ना.उ. पुरुषोत्तम खड्का	९८५२८०५५ ५५	प्र.नि. टिका राज बराल	९८५४०९०८ २६
२५.								
२६.	उदयपुर	जि.प्र.का.उदयपुर	उदयपुर जिल्ला	१३०	प्र.उ. रमेश थापा	९८५२८१५५ ५५	प्र.नि. रोशन थापा	९८४९२८४९ ८६
२७.	उदयपुर	ईप्रका कटारी	कटारी न.पा. र ताप्ली गा.पा.	३९	प्र.ना.उ. शुभाष राई	९८५२०९०३ २५	प्र.नि.उमेश महतो	९८४५१८३७ ७९

अनुसूची -९ नेपाल प्रहरीका युनिटहरुमा मौज्जात उद्धार तथा अन्य सामग्रीहरु

क्र.सं.	विवरण/ कार्यालय	कोशी प्रदेश प्रहरी कार्यालय	कोशी प्रदेश प्रहरी तालिम केन्द्र	कोशी प्रदेश प्रहरी गण	ने. प्र. विशेष सुरक्षा गण दुहवी	कोशी प्रदेश वि. व्य. गुल्म चन्द्रगढी	झापा	इलाम	पाँचथर	ताप्लेजुङ	मोरङ	सुनसरी	धनकुटा	तेह्रथुम	संखुवासभा	भोजपुर	उदयपुर	खोटाङ	ओढु	सोलु	जम्मा
१	रबर बोट				१	२					१										४
२	डोरी मि.	१० ०		२० ०	२० ०		३० ५५	२०० ०	१७३ ०	१५० ०	१२७ ०	१९० ०	७० ०	२० ०	४५ ०	२० ०	१०० ०	७०	५ ०	१२ ५५	१६६८०
३	लाईभ ज्याकेट	५	२५		१५	१३ ६	११ ८	३२	३७	५	९६	८८	२२	५३	३८	१७	८५	३५	३ १	२१	८५९
४	ट्युब			५			३२	७	८	२	१९	१०	८	०	४	२	१०	२	३	६	११८
५	हेलमेट			१	१२	१३	०	१४	५२	१३	०	३०	९०	१५ ८	६६	४	२०	७	२ ८	६०	५६८
६	स्टेचर	५	६	१२	१०	३०	१४	२०	२६	१२	३६	२७	१०	५	१३	८	१५	२१	१ ३	१८	३०१
७	त्रिपाल					२०	२०	२८	१७	२	६०	१०	१	४४	१२	३	२२		४	३	२४६
८	बेल्टा	१	१२	५	५	२५	५०	७०	८९	१५	३२	४८	२९	५४	३८	१०	१५	५०	४ ८	८७	६८३
९	फरुवा	१				२	०	०	५	५	०	२५	१२	५२	१९	०	१०	३६	६	५	१७८
१०	कोदालो			५	२		४३	६०	४७	३	२६	-	१८	०	०	०	१०	०	४	१०	२२८
११	गल	२		१		२७	२३	५७	०	२	१२	२५	१७	०	०	०	२०	८	१ ७	०	२०९
१२	बन्चरो	१		१		८	०	१२	१६	३	०	७	१४	२२	६	१	१०	३८	१ ५	१०	१६३
१३	गैती	२	६	५	१५	२५	३२	११	६४	२९	२८	५३	२०	६२	४६	१०	१५	०	३ ५	५९	५१७
१४	झम्पल	१			३		०	२	६२	२	१२	०	१७	६७	२०	४	२०	२६	०	३०	२६६

१५	अग्नी नियन्त्रण ज्याकेट					१०	०	५	३३	२	०	२	०	७४	११	७	३८		३	४	१८९
१६	fire extinguishin g ball	८				१०	०	०	२	०	३	३८	१	१	०	२	०	१	१	०	६७
१७	Fire Extinguisher ABC Powder					११	०	३७	५५	३९	९६	०	०	४७	५७	०	७४	२	८६	५०४	
१८	हम्बर					०	८	९	२	०	०	१०	१०		०	०	१२	२	६	७	८४
१९	छालाको पंजा			१		०	३	३८	५०	०	२	२५	३६	३०	०	३०	०	१	०	५	२३०
२०	बाल्टिन					८	०	२८	३२	३	८	१८	२१	३०	१९	२	०	५	६	१५	१९५
२१	पिक			५		०	२		२९	२८	०	२०	०	०	०	२०	३८	०	०	१४२	
२२	गम्बुट				२	०	१८	२९	२०	३०	२०	३८	२०	४२	०	०	१	०	२	२२२	
२३	उडकटर					५	७	१		२	०	१	३	३	४	०	१०	०	१	१	३८
२४	सेप्टी बेल्ट			६	२	२	०	३		१	०	०	२	३	०	५	०	५	१	६	४५
२५	throw bag			२	३	१५	०	०	४	०	०	०		०	०	०	०	२	१	०	२७
२६	puristic short					०	०	४	०	०	०	०		०	०	०		०	०	४	
२७	puristic long					०	०	२	०	०	०	०		०	०	०		०	०	२	
२८	jumar					४	०	०	१	०	०	०		०	०	०		०	०	५	
२९	mitten gloves f437					०	०	१०	०	०	०	०		०	०	०		०	०	१०	
३०	fatty glovesc542					०	०	१०	०	०	०	०		०	०	०		०	०	१०	
३१	fire beater			१	११	०	०	६	०	०	०	०		०	०	०	९१	०	०	१०९	
३२	figure of 8					७	०	०	४	०	०	०		०	०	०		०	०	११	
३३	multi knife			१		०	०	०	०	०	०	०		०	०	०		०	१६	१७	
३४	board			३	१	४	०	०	०	०	०	०		०	२	०	०	०	०	१०	
३५	फायर फाईटिङ प्याड				२	०	०	६	२	०	३	०		२	०	२	०	०	०	१७	
३६	हेन्ड माईक			१		०	४	७	१	२	५	५		१	१	५	४	२	३	४१	



३७	रयाँस माक्स रबर			१				०	५०		०	०	०	४	०	२	०	४	२	०	६३	
३८	Back Support			१																	१	
३९	Fire Blanket			१								५					२		१		२०	
४०	Head Light			१									२१								२२	
४१	Ring Bouy			१																	१	
४२	SHOVEL																			३	३	
४३	PRUNING SWA																			२	२	
४४	FIRE ROKE																			१	२	१४

## अनुसूची -१० सशस्त्र प्रहरीबल नेपाल

सशस्त्र प्रहरी बल, नेपाल नं. १ प्रदेशबाट विपद्को समयमा खटिन सक्ने नफ्री

सि.नं.	युनिटकानाम	जिम्मेवारी इलाका	परिचालित हुन सक्ने नफ्री	कार्यालय प्रमुखको नाम	सम्पर्क नं.	विपद् सम्पर्क व्यक्ति	सम्पर्क नं.
१	स.प्र.बल, नेपाल नं. १ बराह बाहिनी सुनसरी	कोशी प्रदेश	१०५	सप्रनामनि शम्भु सुवेदी	९८५१२७२०११	सप्रनि टेकेन्द्र कार्की	९८५२०२५४७८
२	स.प्र.बल, नं. १ गण श्रीअन्तु	इलाम	१४५	सप्रउ प्रदिप खड्का	९८४०९८१११४	सप्रनि नारायण प्र. गौतम	९८४१५४७५३०
३	स.प्र.बल, नेपाल नं. २ गण	झापा	२२०	सप्रउ कविन्द्र राई	९८६०६२१७४७	सप्रनि तेज कुमार मगर	९८४२४०८८०९
४	स.प्र.बल नेपाल नं. ३ गण कंकालिनी मोरङ	मोरङ	१६३	सप्रउ विश्व बन्धु खड्का	९८५२६७६७००	सप्रनि अनोज कार्की	९८६२५१३६४५
५	स.प्र.बल, नेपाल नं. ४ गण सुनसरी	सुनसरी	२३३	सप्रउ समेनन्द बज्राचार्य	९८५२०६३२०१	सप्रनाउ नन्द किशोर प्र. महतो	९८५१२५९३१५
६	स.प्र.बल, नेपाल नं. ५ गण हे.क्वा. उदयपुर	उदयपुर	८०	सप्रउ सरोज सिंह बस्नेत	९८५१२५८१६९	सप्रनि शम्भु कुमार लुङ्गेल	९८६३७३५४८०
७	स.प्र.बल नेपाल नं. १ गुल्म कंचनजंघा	ताप्लेजुङ्ग	७०	सप्रनाउ रविन सिलवाल	९८५१२५९०६३	सप्रनि डिगेन्द्र ओली	९८४२०८५०८५
८	स.प्र.बल नेपाल नं. २ गुल्म हिमाशेखर	पाँचथर	८०	सप्रनाउ हरी प्रसाद शर्मा	९८४१२८८६४७	सप्रनानि गंगा प्रसाद पाण्डे	९८४२६५८०९६
९	स.प्र.बल नेपाल नं. ३ गुल्म तेहथुम	तेहथुम	३५	सप्रनाउ लाल बहादुर चन्द	९७६५५७७७३०	सप्रनि निर कुमार कार्की	९८४९१४८५१३
१०	स.प्र.बल नेपाल नं. ४ गुल्म अरुण	संखुवासभा	६०	सप्रनाउ संजिव पौडेल	९८५१२७२२०२	सप्रनि मान ब. श्रेष्ठ	९८४२३२२०७५

११	स.प्र.बल नेपाल नं. ५ गुल्म टक्सार	भोजपुर	५०	सप्रनाउ जगत बहादुर दुवाल	९८६३३९०४८३	सप्रनि खड्ग ब. बस्नेत	९८४३०६०३९८
१२	स.प्र.बलनेपालनं. ६ गुल्मछिन्ताङ्ग	धनकुटा	९५	सप्रनाउ सुदन प्रसाद भारती	९८४२६३९५७२	सप्रनि सुरज के.सी.	९८४१७२१२५४
१३	स.प्र.बल नेपाल नं. ७ गुल्म हलेसी	खोटाङ्ग	३५	सप्रनाउ कृष्ण बहादुर बम	९८५१२५८८७८	सप्रनानि किरण के.सी.	९८४१९८९५२२
१४	स.प्र.बल नेपाल आश्रित गुल्म ओखलढुङ्गा	ओखलढुङ्गा	३५	सप्रनाउ सुमन पोखरेल	९८५१०८८७३७	सप्रनि अमृत कु. वि.क.	९८४२०७३९८६
१५	स.प्र.बल नेपाल आश्रित गुल्म सोलुखुम्बु	सोलुखुम्बु	२५	सप्रनाउ कृष्ण खतिवडा	९८५१२६०९७७	सप्रनि बसन्त कट्वाल	९७४६२३९२९६

(नं. १ बराह बाहिनी मुख्यालय पकलीमा प्रादेशिक विपद् व्यवस्थापन टोली गोताखोर सहित ७० जना स्टेण्डबाई राखिएको)

### अनुसूची -११ सशस्त्र प्रहरी बल, नेपालका युनिटहरुमा मौज्जात उद्धार तथा अन्य सामग्रीहरु

सि.नं.	सामानको विवरण	बाहिनी	इलाम	झापा	मोरङ्ग	सुनसरी	उदयपुर	ताप्लेजुङ्ग	पाँचथर	तेह्रथुम	संखुवासभा	भोजपुर	धनकुटा	खोटाङ्ग	ओखलढुङ्गा	सोलु
	Disaster Relief System (2 Contenner with 100 Peoples Accommodation Equipment)	२	०	०	०	०	०	०	०	०	०	०	०	०	०	०
	400 mm Petrol power cutter (for rescue saw)	४	१	२	०	०	२	०	०	१	०	०	२	०	०	०
	17 mm Chipping hammer (Demolition hammer )	१	०	०	०	०	१	०	०	०	०	०	०	०	०	०
	30 mm chipping hammer(demolition hammer)	७	०	०	०	०	०	०	०	०	०	०	०	०	०	०
	Reciprocating saw	६	१	२	१	१	१	०	०	०	०	०	१	०	०	०
	400 mm Electric Chain Saw	२	१	१	१	०	१	०	०	०	०	०	१	०	०	०
	700 mm petrol Chain Saw	१४	०	०	०	०	०	०	०	१	०	०	१	०	१	०
	saw chain	२५	३	०	०	०	०	१	०	०	०	०	१	०	०	०
	40mm rotary hammer drill	३	०	१	०	०	०	०	०	०	०	०	०	०	०	०
	rotary hammer drill	१	१	०	१	०	०	०	०	०	०	०	१	०	०	०
	52mm rotary hammer drill	३	०	०	०	०	०	०	०	०	०	०	२	०	०	०

सि.नं.	सामानको विवरण	बाहिनी	इलाम	झापा	मोरङ	सुनसरी	उदयपुर	ताप्लेजुङ	पाँचथर	तेह्रथुम	संखुवासभा	भोजपुर	धनकुटा	खोटाङ	ओखलढुङ्गा	सोलु
	20mm electric drill	२	०	०	०	०	०	०	०	०	०	०	०	०	०	०
	235 circular saw	१	०	०	०	०	०	०	०	०	०	०	१	०	०	०
	safety goggles	७०	०	०	०	०	०	०	०	०	०	०	१	०	०	०
	Generator	२	०	०	०	०	१	०	०	१	१	०	०	१	०	०
	500 mm blower with ventilation dust	४	०	०	०	०	०	०	०	०	०	०	१	०	०	०
	come along , (ratcheted puller)	४	०	०	०	०	०	०	०	०	०	५	०	०	०	०
	Normal and Hydraulic Bolt Cutter	१३	०	१	०	०	१	०	०	०	०	०	१	०	०	०
	Axe With Rubber Handle (Medium)	६	१४	११	०	०	१५	०	०	०	०	०	०	०	०	०
	Hammer	२४	७	०	१	०	०	०	१०	०	१	२२	०	२	११	०
	Ladder	४	२	१	०	०	२	०	०	०	०	०	०	०	४	०
	Helmet (CSSR)	२१०	४५	०	५३	८७	५३	०	४	०	२	०	०	०	०	०
	Small chipping Hammer (power source AC)	१	०	०	०	०	०	०	०	१	०	०	०	०	०	०
	Small chipping Hammer (power source DC)	१	०	०	०	०	०	०	०	०	०	०	०	०	०	०
	Grinding sanding (power source AC)	१	०	०	०	०	०	०	०	०	०	०	०	०	०	०
	Grinding sanding (power source DC)	१	०	०	०	०	०	०	०	०	०	०	१	०	०	०
	Back Board	१	१	०	०	१	१	०	१	०	०	०	२	०	१	०
	Rescue Stretcher	५	६	०	२२	९	३	०	०	२	२	०	२	०	०	०
	Thermal Imagine Camera	१	०	०	०	०	०	०	०	०	०	०	१	०	०	०

सि.नं.	सामानको विवरण	बाहिनी	इलाम	झापा	मोरङ	सुनसरी	उदयपुर	ताप्लेजुङ	पाँचथर	तेह्रथुम	संखुवासभा	भोजपुर	धनकुटा	खोटाङ	ओखलढुङ्गा	सोलु
	Life Detector (Snake Eye Camera)	१	०	०	०	०	०	०	०	०	०	०	१	०	०	०
	Rescue raft	२	०	०	०	३	०	०	०	०	०	०	२	०	०	०
	life jacket	६८	४२	५४	१७४	२३४	६६	०	२५	५	०	०	०	०	५	०
	Rescue Throw Bag	२०	४	२	३	११	५	०	४	०	०	०	०	०	०	०
	paddle	२९	०	२१	०	१४	१५	०	०	०	०	०	०	०	०	०
	safety helmet ( for water rescue)	२८	०	०	०	०	१७	०	१४	०	०	०	०	०	०	०
	hand pump	३	०	२	०	०	०	०	०	३	०	०	०	०	०	०
	Swimming Shoes	२५	०	०	०	०	०	०	०	०	०	०	४	०	०	०
	Life Buoy Ring	७	०	०	०	१४	३	०	५	०	०	०	०	०	०	०
	Aluminum Motor Boat	१	०	०	०	०	०	०	०	०	०	०	०	०	०	०
	Motor Boat	१	०	०	०	०	१	०	०	०	०	०	१	०	०	०
	OBM Engine	२	०	०	०	०	१	०	०	०	०	०	४०	०	०	०
	Self contained breathing apparatus	६	०	०	०	०	०	०	०	०	०	०	१०	०	०	०
	Oxygen cylinder	६	०	०	०	०	०	०	४	०	१	०	७	०	०	१
	Jump Suit	२	४	०	०	०	१३	०	०	६	१५	०	१०	०	४	०
	Fire fighting suit	१२	९	०	०	४	०	२	८	०	४	०	१	०	४	०
	Fire helmet	३२	२८	०	१	१	०	०	०	०	०	०	०	०	४	०
	Fire boots	५०	१०	०	०	१०	१०	०	०	०	०	०	०	०	४	०

सि.नं.	सामानको विवरण	बाहिनी	इलाम	झापा	मोरङ	सुनसरी	उदयपुर	ताप्लेजुङ	पाँचथर	तेह्रथुम	संखुवासभा	भोजपुर	धनकुटा	खोटाङ	ओखलढुङ्गा	सोलु
	Fire blanket	२३	५	०	२	२	१६	०	२	०	०	०	०	०	०	०
	Fire Bitter Swatter	१२	५	०	०	२	१६	०	०	६	०	०	०	०	१२	४
	Back Pack Pump	७	१	०	०	३	४	०	०	०	०	०	०	०	०	१
	Fire Ball	४०	०	०	०	०	०	०	२	१६	०	०	०	०	०	०
	Austrian fire Gloves	१८	०	०	०	०	०	०	०	०	०	०	११	०	०	०
	Portable Fire Pump	१	०	०	०	०	०	०	०	०	०	०	०	०	१	०
	Fire Extinguisher	२५	७	०	१७	२०	५	४	०	५	४	०	०	२	४	०
	Rock helmet	१९	०	०	०	०	०	०	०	०	०	०	०	०	०	०
	प्यागोडा टेन्ट	३	०	०	०	०	०	०	०	०	०	०	०	०	०	०
	डोम मेन टेन्ट (small)	७	५	०	१४	०	५	१	६	२	३	०	०	२	०	०
	डोम मेन टेन्ट (medium)	२	२	०	२	०	६	१	१	१	१	०	०	१	०	०
	डोम टेन्ट (large)	२	२	०	१	०	१	१	१	१	१	०	०	१	०	०
	म्याट्रेस	११	०	०	५	०	५	०	४	४	४	०	०	३	०	०
	त्रिपाल	१५	०	०	७	०	७	४	२	०	०	०	०	०	०	०
	Static Rope	१२	३	०	०	०	१	०	२	२	०	०	०	०	०	०
	Dynamic Rope	५	१	०	०	०	०	०	१	१	०	०	४	०	०	०
	Normal Rope	३	७	०	०	१०	१	३	५	३	३	०	०	०	०	१
	Tape ceiling	१५	०	०	०	०	०	०	०	०	०	०	०	०	०	०

सि.नं.	सामानको विवरण	बाहिनी	इलाम	झापा	मोरङ	सुनसरी	उदयपुर	ताप्लेजुङ	पाँचथर	तेह्रथुम	संखुवासभा	भोजपुर	धनकुटा	खोटाङ	ओखलढुङ्गा	सोलु
	pulley	१७	०	०	०	०	१	०	०	०	३	०	०	०	०	१
	Jammer	१९	०	०	०	०	२	०	४	०	०	०	०	०	०	०
	Mitten (leather glove)	३८	०	०	०	०	१	०	४	०	९	०	०	०	०	०
	carabineer screw	३७	३	०	०	०	२	०	५	९	६	०	०	०	०	०
	Seat Harness	१६	०	०	२	०	३	३	२	०	२	०	०	०	०	०
	Combine harness	३	०	०	०	०	०	०	०	०	०	०	०	०	०	०
	Chest Harness	५	०	०	०	०	२	०	२	३	०	०	१	०	०	०
	Figure 8 Carabineer	१७	९	०	०	०	४	०	६	३	४	०	०	०	०	१
	फस्ट एड ब्याग	८	४	०	१	०	४	०	०	३	१	०	०	१	१	०
	Roof Ladder or Hook Ladder	२	०	०	०	०	०	०	०	०	०	०	०	०	०	०

अनुसूची - १२ जिल्ला विपद् व्यवस्थापन समिति / जिल्ला आपत्कालीन कार्यञ्चालन केन्द्रमा मौज्दात सामग्रीहरू

सामग्री	ताप्लेजुङ	पाँचथर	इलाम	झापा	संखुवासभा	तेह्रथुम	भोजपुर	धनकुटा	सुनसरी	मोरङ	सोलुखुम्बु	ओखलढुङ्गा	खोटाङ	उदयपुर
लाईफज्याकेट	५	५७	२६	-	३८		१४	०	१५	१५		१५ थान	२०	२०४
ग्लोब्स	०	६०	१०	८	२०		५	२०		१०		१० जोर		८
रवर बोट	०	-		-	२			०		१		-		५
हेल्मेट	२०	६२	६१	-	२५		१३	२०	१०	१५		४५ थान	१५	१०५
बाल्टिन	०	१६		-	६		२२	०	८	८०		१७ थान	२०	२८
गैटी	१५	७	१	८	२८		१२	१८	१०	१०		१० थान	७	०
टायरट्यूब	०	१५		-				०	३	-		१ थान		१७
बेल्चा	०	१४		८	२६		२८	३५	१०	२१		१६ थान	७	१७
Woodcutter	१	३		-	२			०		१		-		७

सामग्री	ताप्लेजु ड	पाँचथर	इलाम	झापा	संखुवासभा	तेह्रथुम	भोजपुर	धनकुटा	सुनसरी	मोरङ	सोलुखुम्बु	ओखलढुङ्गा	खो टाङ	उदयपुर
जेनेरेटर	०	१		-				०		-		१ थान		२
पानीबर्षादी	०	३५		-				०		-		१० थान		४५
गाल/साबेल	१५	१६	३०	१०	१२		५	७/१५		१०		२थान	१०	३३/१०१
चेनपुली	०	७		-				०		-		-		०
टर्चलाईट	३०	२५		-			५	०		-		११ थान		०
ड्रिलमेसिन	०	-		-				०		-		-		०
भन्याड	०	-		-	२			०		२		२ थान		३
First aid Box	५	३३	२	-			३	०		-		४ थान		९
Metal Cutter	०	-		-				०		-		-		१
स्ट्रेचर	५	५	२८	-	८		१	०	८	३		४ थान		१८
टोचन		-		-				०		-		-		०
डोरी(मिटरमा)	६६०	८४६	१७०१	-	१२०१		३००	०	१ रोल	२००१		२६० मि		११००
मेघाफोन	०	३		-	१		३	०	१	-		२ थान		१२
फोरमेन्टटेन्ट/ त्रिपाल	०	२७०	५१	१०० ०	२			०	५०	१५		२/१३०	५०	९५०
Binocular	०	-						०		-		-		०
गम बुट	०	३३	८२	८	९		६	०	१०	-		३५ थान	५०	१४२
हाईड्रोलिक क	०	-		-			४	०		-		-		०
Harness	०	१७		-				०		-		-		०
Carabineer	०	७	११	-			१२	०		३ थान		-		०
Safety Belt	३	-		-				०		-		-		०
अन्य सामग्रीहरु	-	-		-				पेट्रोल चेन सो- १		कम्मल १००० १- थान		Extinguisher :६ थान फायरबल क्रो-बार: २ ट्रन्क: १ वायर कटर: २		०

अनुसूची - १३ प्रदेश आपत्कालीन कार्यसञ्चालन केन्द्रमा मौज्जात उद्धार तथा अन्य सामग्रीहरू

सुनसरी गोदाम			विराटनगर गोदाम		
क्र सं	सामानको नाम	संख्या	क्र सं	सामानको नाम	संख्या
१	सामान्य त्रिपाल	३००० थान	२	ठूलो टेण्ट	६ बण्डल
३	ब्लाङ्केट	५०० थान	४	ठूलो त्रिपाल	६ बण्डल
५	टेन्ट सेट	५०० थान	६	सानो टेण्ट	१० बण्डल
७	कपडाको रोल	९ रोल	८	सोलार प्यानल	१४ पिस
९			१०	हेलमेट	३० थान
११			१२	फायर स्वाटर	७० पिस
१३			१४	फायर बुट	३ जोर
१५			१६	क्याराविना	३० थान
१७			१८	बेड म्याट्रेस	१०० थान
१९			२०	लाइफ ज्याकेट	४० थान

अनुसूची - १४ नेपाल रेडक्रस सोसाइटीमा रहेका राहत सामग्रीहरू

क्र सं	जिल्ला	मौज्जात परिवार सेट	क्र सं	जिल्ला	मौज्जात सेट
१	ताप्लेजुङ	३५	२	पाँचथर	५
३	इलाम	५०	४	झापा	१००
५	मोरङ	५०	६	सुनसरी	२५
७	धनकुटा	५०	८	तेह्रथुम	४५
९	भोजपुर	५०	१०	संखुवासभा	३०
११	खोटाङ	१५	१२	ओखलढुङ्गा	२५
१३	सोलुखुम्बु	२५	१४	उदयपुर	०



१५	पाँचथर भण्डारगृह	४५	१६	कटारी भण्डारगृह	३००
१७	प्रदेश भण्डारगृह	२५०			
	जम्मा सेट	११२५			
	अतिरिक्त पोपलिन पिस	२८३० मिटर			

एक सेटमा तिपाल १ ब्लाङ्केट २ भाँडकुँडा सेट १ (डेक्ची ३ कभ। १ डाडु १ पन्यु १ कचौरा २ ग्लास २) पुरुष धोती १ साधा कपडा २ मिटर प्रिण्ट कपडा ७ मिटर बाल्टिन १० लिटरको १म्याट्रेस १ डिग्निटी किट र हाइजिन किट १ सेट सामानहरु रहन्छन् ।

अनुसूची -१५ नेपाल रेडक्रस सोसाइटीमा रहेको मानव संसाधन

जिल्ला	प्राथमिक उपचार तालिम				डि डि आर टी				एन डि आर टी				अन्य			
	महिला	पुरुष	जम्मा	सम्पर्कमा	महिला	पुरुष	जम्मा	सम्पर्कमा	महिला	पुरुष	जम्मा	सम्पर्कमा	महिला	पुरुष	जम्मा	सम्पर्कमा
ओखलढुंगा	३	६	९	९		२	२							१		
मोरङ	३	१६	१९	१९	४	१०	१४	१०	१	२	३	३	२	६	८	६
पाँचथर	२	३	६	६	२	९	११	११	१	३	४	४		१	१	१
तेह्रथुम		९	९	९	३	२०	२३	१३					३	१३	१६	७
भोजपुर	१	२	३	२		१	१	१								
संखुवासभा	३	१	४	१												
धनकुटा	३	२	५	५	६	१८	२४	१७		२	२	२	८	१७	२५	१५
ताप्लेजुङ		५	५	२		१०	१०	५		३	३	३				
इलाम	३	९	१२	५	१	२	३	२	१	४	५	२				
सुनसरी	७	८	१५		६	१२	१८			३	३	२	३	३	६	
झापा	६	१८	२४	१०	५०	१००	१५०	४०		४	४	३		५	५	५
सोलुखुम्बु		५	५	४			२४			२	२					

खोटाङ	१	२	३	३								५				
उदयपुर	१	४	५	५		२	२	२		१	१					
जम्मा	३३	९१	१२४	७७	९६	१८६	२८२	१०१	३	२४	२७	२०	१६	४५	६१	३५

अनुसूची — १६ प्रदेशमा मौज्जात हेभी इक्वीपमेण्टहरू

जिल्ला	क्रेन	एस्काभेटर	डोजर	रोलर	लोडर	कैफियत
ताप्लेजुङ्ग						
पाचथर		१५	१०	२		
ईलाम		४			४	
झापा						प्राप्त नभएको
संखुवासभा	१	३०	१०			
तेह्रथुम						
भोजपुर			१			
धनकुटा	०	३	१	०		
सुनसरी						प्राप्त नभएको
मोरङ	९	२०	१५	११		
सोलुखुम्बु						
ओखलढुङ्गा	-	२६	२१	-		
खोटाङ्ग		३	२			
उदयपुर	१	३	१०	१		

अनुसूची -१७ स्थानीय तहमा रहेका हेलीप्याड, खुल्ला स्थान तथा एयरपोर्ट

सिनं	स्थानीय तह	मेयर/अध्यक्षको मोबाईल नं.	हेलिप्याड		सामुदायिक भवन		खुल्ला र सुरक्षित क्षेत्र		विपद व्यवस्थापन कोष	
			रहेको स्थान	संख्या	नाम र ठेगाना	अटाउने क्षमता	नाम	क्षेत्रफल/ अटाउने क्षमता	मौज्दात रकम	
ताप्लेजुङ्ग जिल्ला										
१	फुडलिङ नगरपालिका	९८५२६६०५८४	-फुडलिङ-३ पाथिभरा	८	-श्री भानु उच्च माध्यमिक विद्यालय	-५००	-गडिगाँडा खेल मैदान	-३००	२९२८९३२	
			-फुडलिङ-८ संरक्षण क्षेत्र		-सामुदायिक भवन		-अम्बिटारको खेल मैदान	-३००		
			-फुडलिङ-१० तमेवा							
			-फुडलिङ-१० मित्लुङ्ग		-३००					
			-फुडलिङ-१० सानिमा हाईड्रो पावर							
			-फुडलिङ-११ काफ्लेपाटी							
			-फुडलिङ-४ तोकमेडाँडा ब्यारेक							
			-फुडलिङ-३ (सशस्त्र प्रहरी बल)							
२	आठराई त्रिवेणी गाउँपालिका	९८४४६३३७६३	-आठराई त्रिवेणी-२ फुलवारी	२					५६३९१७.८१	
			-आठराई त्रिवेणी-१ निघुरादिन							
३	सिदिङ्वा गाउँपालिका	९७४२६३८४५४, ९८०७९२८५५५	-न्याम चोक	२	-श्री भन्ज्याङ्ग उच्च मा.वि.	-२००			१८९७०८१.७२	
			-चैनडाँडा							
४	फक्तालुङ गाउँपालिका	९८४२७७५९१८	-फक्तालुङ्ग-२ तापेथोक	१०	-श्री सिमा उच्च माध्यमिक विद्यालय	-२००			१०,००,०००।-	
			-फक्तालुङ्ग-२ जोङ्गिम							
			-फक्तालुङ्ग-३ टिसला							
			-फक्तालुङ्ग-६ लेलेप							
			-फक्तालुङ्ग-७ चाबुक (मुख्य नाका)							
			-फक्तालुङ्ग-७ मौवा							
			-फक्तालुङ्ग-७ ओलाङ्गचुङ्गोला							
			-फक्तालुङ्ग-७ याडमा (मुख्य नाका)							
			-फक्तालुङ्ग-७ टिपतला (मुख्य नाका)							
			-फक्तालुङ्ग-७ टिपतला (भन्सार कार्यालय)							
५		९७४२६५४२२१	-मिक्वाखोला-२ खोक्लिङ्ग	३			-मिक्वा खेल मैदान	-२००	६,५०,०००।-	

	मिक्वाखोला गाउँपालिका		-मिक्वाखोला-३ लिवाङ्ग -मिक्वाखोला-६ फुङ्गफुङ्ग								
६	मेरिङ्गदेन गाउँपालिका	९७४२६५४२८३	-मेरिङ्गदेन-३ दोभान	३	-वडा कार्यालय सामुदायिक भवन	-सामथाक्रा खेल मैदान	-२००	२,४०,०००।-			
			-मेरिङ्गदेन-४ -लिङ्गतेप,								
			-मेरिङ्गदेन-५ थुकिमा								
						-नागरिक सचेतना केन्द्र					
						-दिदीबहिनी कृषि सहकारी					
						-दोभान खाजाघर					
						-याक्लाहाङ सामुदायिक भवन					
						-बरबोटे महिला सामुदायिक भवन					
						-लडवापाटी					
						-चाँगा सामुदायिक भवन					
			-महिला बहुउद्देश्यीय								
	मेवाखोला गाउँपालिका	९८६३६१९६३९	-मैवाखोला-३ सांघु	१							
	सिरिजङ्घा गाउँपालिका	९८६२६६०४०४	-सिरिजङ्घा-३ लेलेप (संरक्षण क्षेत्र)	६	-श्री सिनाम उ.मा.वि.	-२५०		२३१४०००।-			
			-सिरिजङ्घा-४ तेल्लोक								
			-सिरिजङ्घा-५ याम्फुदिन								
			-सिरिजङ्घा-८ चिवा (मुख्य नाका)								
			-सिरिजङ्घा-८ तिम्बुङ्ग (मुख्य नाका)								
			-सिरिजङ्घा-८ लामी (मुख्य नाका)								
पाथीभरा याङ्गवरक	९८४२६६०११९	-पाथीभरा याङ्गवरक-२ थेचम्बु -पाथीभरा याङ्गवरक-५ थुम्बेदिन	२	-श्री सारदा माद्यामिक विद्यालय	-३००	-थेचम्बु खेल मैदान	-२००				
पाँचथर											
	फिदिम नगरपालिका	९८५२६२०१०७	-फिदिम-१ फिदिम बजार	३	-प्राडबुड मा.वि.	-५००	-फिदिम मा.वि. खेल मैदान	-१०००	५० लाख,		
			-फिदिम-२ आदिन डाँडा				- लुङ्गरुपा खेल मैदान				
			-फिदिम-२ आदिन व्यारेक				- चोकमागु खेल मैदान	-५००			
							- तृतीया बजार खेल मैदान	-३००			

							-इथुङ्ग मा.वि. खेल मैदान		
							-जेवाले खेल मैदान	-५००	
							-सिवा खेल मैदान		
								-७००	
								-१०००	
								-६००	
फालेलुङ गाउँपालिका	९८१७९१९२५२	-फालेलुङ्ग-४ भैंसे	१	-सारताप मा.वि.	-५००	-प्राङ्गबुङ्ग खेल मैदान	-५००		१५००००।-
						-ओगम्बा खेल मैदान	-३००		
						-थोक्लिम्बा खेल मैदान	-१०००		
फाल्गुनन्द गाउँपालिका	९८०१४४८००६	-फाल्गुनन्द-७ वसागुँ	१	-सामूदायिक भवन	-३५	-नवमी डाडौँ खेल मैदान	-५००		६ लाख,
						-कोलबुङ्ग मा.वि. खेल मैदान			
						-वसागुँ खेल मैदान	-७००		
							-८००		
हिलिहाड गाउँपालिका	९८५२६९१७९७	-हिलिहाड-१ अमरपुर -हिलिहाड-२ पिनासि, -हिलिहाड-६ जोरपोखरी	३	-यासोक जन भवन	-२००	-थोक्लिम्बा खेल मैदान	-१०००		५५०००००।-
						-अमरपुर खेल मैदान			
						-ओराङ्गफुङ्ग खेल मैदान	-५००		
							-३००		
कुम्मायक गाउँपालिका	९८५२६८४०२०	-कुम्मायक-१ यासोक	१	-इन्द्रावती सहकारी भवन	-३०	-रानीगाँउ गाँउसभा	-२००		२७ लाख,
						-खाल्डे खेल मैदान	-३००		
						-यासोक बजार खेल मैदान	-५००		
मिक्लाजुङ गा.पा.	९८१६९७५७६०	-मिक्लाजुङ्ग-३ आरुबोटे -मिक्लाजुङ्ग-८ बुधवारे	२	-शिवालय व्यवस्थापन भवन	-२००	-दुर्दिम्बा खेल मैदान	-५००		२० लाख,
						-न्याटार स्कुलको खेल मैदान	-१०००		
						-आरुबोटे खेल मैदान			
						-रवि बजार खेल मैदान	-७००		
						-खान्द्रोङ्ग खेल मैदान	-१०००		
							-५००		
तुम्बेवा गाउँपालिका	९८१४०५९१६०	-तुम्बेवा-२ मौवा	१	-स्वर्गिक मार्ग भवन -इन्द्रवती सहकारी	-१०० -३०	-मौवा खेल मैदान	-४००		-
						-तिलकेनी स्कुल खेल मैदान	-३००		
याङवरक गाउँपालिका	९८४२६६१८२५	-याङवरक-१ च्याङ्गथापु -याङवरक-१ चिवाभञ्ज्याङ्ग	२	-मगरगाँउ पार्टी	-४०	-थर्पु खेल मैदान	-१०००		१४ लाख,
						-ओयाम खेल मैदान	-४००		
						-च्याङ्गथापु खेल मैदान	-५००		

ईलाम

ईलाम नगरपालिका	९८५२६८५०६०	-ईलाम-६ गढीथुम्का ब्यारेक	२	-प्रत्येक सामुदायिक स्कुल मात्र	-	-ठूलो टुँडिखेल	-७००	४३,२४,९३९।१
		-ईलाम ७ टुँडिखेल				-राजदुवाली	-९५००	
						-पागेटार	-९३००	
देउमाई नगरपालिका	९८४२७६९७६०	-समुदायिक विधालयको खेलमैदान मात्र	३२	-जनजाति सामुदायिक भवन दे.न.पा.-४	-९००	-चमैता	-६००	६५,०००
माई नगरपालिका	९८५२६७९७८७	-समुदायिक विधालयको खेलमैदान मात्र	३			-समुदायिक विधालयको खेलमैदान मात्र	-प्रत्येकमा ९०० दखि ५०० सम्म	
सूर्योदय नगरपालिका	९८५२६४२००९	-समुदायिक विधालयको खेलमैदान मात्र	२५			-समुदायिक विधालयको खेलमैदान मात्र	-प्रत्येकमा ९०० दखि ५०० सम्म	५,५०,०००
फाकफोकथुम गाउँपालिका	९८४२६३५७९९	-समुदायिक विधालयको खेलमैदान मात्र	९४	-फाकफोकथुम सामुदायिक भवन लुम्दे	-५	-समुदायिक विधालयको खेलमैदान मात्र	-प्रत्येकमा ९०० दखि ५०० सम्म	
चुलाचुली गाउँपालिका	९८४२६४७४९९	-समुदायिक विधालयको खेलमैदान मात्र	४	-चुलाचुली गा.पा.३ सामुदायिक भवन	-६०	-समुदायिक विधालयको खेलमैदान मात्र	-प्रत्येकमा ९०० दखि ५०० सम्म	५,००,०००
माईजोगमाई गाउँपालिका	९८५२६८५०९६	-समुदायिक विधालयको खेलमैदान मात्र	३			-समुदायिक विधालयको खेलमैदान मात्र	-प्रत्येकमा ९०० दखि ५०० सम्म	९,००,०००
माडसेबुङ गाउँपालिका	९८५२६८०५८०	-समुदायिक विधालयको खेल दान मात्र	५			-समुदायिक विधालयको खेलमैदान मात्र	-प्रत्येकमा ९०० दखि ५०० सम्म	२०,००,०००
रोड गाउँपालिका	९८९७०९४७९५	-समुदायिक विधालयको खेलमैदान मात्र	६			-समुदायिक विधालयको खेलमैदान मात्र	-प्रत्येकमा ९०० दखि ५०० सम्म	९५,०००
सन्दकपुर गाउँपालिका	९८०९४५९७४२	-समुदायिक विधालयको खेलमैदान मात्र		-सन्दकपुर -९ छागो सामुदायिक भवन	-३०	-समुदायिक विधालयको खेलमैदान मात्र	-प्रत्येकमा ९०० दखि ५०० सम्म	४२,३९,६८९
				सन्दकपुर-२				
				सप्तरीङगी सेन्याचुड				
				-सन्दकपुर- ३				
				सप्तरीङगी सेन्याचुड	-८०			
-सन्दकपुर	-५							
किरात नामसिङ भवन								

						-६०			
						-५०			
झापा									
मेची नगरपालिका	९८५२६७२२९३	मेची नगर-१३ चारआली ब्यारेक	१	-वडा नं. ६ काकडभिडा, १० अथिती सदन धुलावारी १० पासाडलामु स्मृती भवन	१०००	-धुलावारी मा.वि. -तुकीनी मैदान -मेची जनश्रद्धा मा.वि. ग्राउण्ड -संकटा क्रिकेट मैदान -क्रिकेट ग्राउण्ड मेची मल्टिपल क्याम्पस	-५ बिघा -१००० -५०० -५००		नभएको
दमक नगरपालिका	९८५२६३२४४४	-दमक-३ टुकुरपानी -बेलडागी-२ -बेलडागी-२	३	-हिमालय मा.वि. वडा नं. २ र सरस्वती मा. वि. वडा नं. १०	१००	-अम्बरी फुटबल ग्राउण्ड	-६००		२ करोड
कन्काई नगरपालिका	९८५२६७२६३८	नभएको	नभएको	-दलित सामुदायिक भवन -नर्बदेश्वर सामुदायिक भवन -तुर्सा हेमरम प्रतिष्ठान	१०००	-कोटिहोम परिसरसुकेडाँगी -पिकनिक स्पट जामुनखाडी -सिमसार क्षेत्र तथा पिकनिक स्पोट -पब्लिक मैदान	-७ बिघा -१००		३० लाख
भद्रपुर नगरपालिका	९८५२६७९९९९	-भद्रपुर-१० सु.गुल्म चन्द्रगढी -रंगसाला	२	-भद्रपुर मा.वि. भद्रपुर १ र हिमाली उ.मा.वि. ३	१०००	भद्रपुर मा.वि. को चौउर	४ बिघा		४० लाख
अर्जुनधारा नगरपालिका	९८५२६७२३११					-गमस्ता स्पोर्ट्स हव	-३००		
शिवशताक्षी नगरपालिका	९८४२७९५७०२	-झिल्लिसे, -दुदे -शिवगंज	३	-वडा नं. ६ शिवगंज, १० माईधार र ११ दुदे	१०००	-जनादत्त मा.वि. शिवगंज	-१० बिघा		३० लाख
गौरादह नगरपालिका	९८५२६७६४४८	नभएको	नभएको	-वडा नं. ३ गौरादह र ७ जामवाडी	५००	-जनता मा.वि.	-५ बिघा		३० लाख

वितर्तामोड नगरपालिका	१८५२६७२०४६	-वितर्तामोड-५ बि.एण्ड.सि. अस्पताल	१			-डोमलाल राजवंशी रंगशाला -जोधा फुटवल ग्राउण्ड	-१००० -१०००	
कमल गाउँपालिका	१८४२६३००६८	-कमल-३ तोपगाछी व्यारेक, -रतुवामाई सामुदाईक बन	२	-वडा नं. ६ खयरबारी सा.भ. वडा नं. ४ सिदार्थ सदन सा.भ. वडा नं. ७ कमलपोखरी सा.भ.	१०००	-सहिद धर्मनाथ मा.वी को ग्राउन	-५ बिघा	५० लाख
गौरीगंज गाउँपालिका	१८५२६७६६९६	नभएको	नभएको	-वडा नं. १ श्री रामजानकी आ. वि. र श्री बालकल्याण आ.वि. वडा नं २ शिशु कल्याण आ.वि. र श्री आमगाछी प्रा.वि. वडा नं ४	-४००			##*(*)*%.
बाह्रदशी गाउँपालिका	१८०६०१८४९४							
झापा गाउँपालिका	१८५२६८२११९	-डिल्लीराज मा.वि.	१			-db/uf%	-३ ljufx	५० nfv
बुद्धशान्ति गाउँपालिका	१८५२६७७७५५	-टिमाई	१	-वडा नं. ३ बुधवारे	-३००	-टिमाई शिविर	-२० बिघा	नभएको
हल्दीवारी गाउँपालिका	१८०६०५११८०	-नभएको	नभएको	-मेचे सामुदायिक भवन, ऐनाबारी -रामजानकी मन्दिर भवन -जनता आवास अन्तर्गत १३ परिवार अटन सक्ने भवन -राधाकृष्ण भवन -रेडक्रस भवन, हल्दीवारी मा वि, जनजागृति मा वि, लक्ष्मी मा वि तथा	-८० -१०० -५०	-नुनथला कवर्डहल अगाडी चौर -पञ्चायत मा वि को चौर -पाथिभरा खेल मैदान -मोति आ वि छेउको मैदान -जनजागृति मा वि को खेल मैदान	-१० कठ्ठा -३० कठ्ठा -३० कठ्ठा	नभएको



					हल्दीबारी गा पा को नवनिर्मित भवनमा समेत राख्न सकिने				
							-ढडुवा खेल मैदान जलथल	-२० कठ्ठा	
								-२० कठ्ठा	
					-१५				
								-१०००	
					-५००				
	कचनकवल गाउँपालिका	९८१५९१५६८०	-पथरिया	१	-महेन्द्ररत्न मा.वि.केचना	-१५०	-चौर	-३ ljufx	१६ लाख
संखुवासभा									
	खाँदबारी नगरपालिका	९८५२०५१९६५	-खाँदबारी-१ खाँदबारी -खाँदबारी-१ खाँदबारी व्यारेक -खाँदबारी-९ तुम्लिङ्गटार विमानस्थल	३			-टुडीखेल -मानेभञ्जङ्ग -तुम्लिङ्गटार -वैलफेर खेल मैदान -पोखरीपार्क -वसपार्कहरु -विधालय खेल मैदानहरु	-२५० -२०० -१००० -५००	
	पाँचखपन नगरपालिका	९८४२०५३२००	-वाना सतिडाँडा	२					
	चेनपुर नागरपालिका	९८४२१०६७५५	-इ.प्र.का, APF -लामीचौर कैलास डाँडा बानेश्वर	५			-माथिल्लो डांगी गाँउ	-२००	
	मादी नगरपालिका	९८५२०५१४८८	नभएको	०					
	धर्मदेवी नगरपालिका	९८५२०४९९७३	नभएको	०			-वीर मैदान	-८००	
	भोटखोला गाउँपालिका	९७४९६३३३९०	-भोटखोला-१ हिमालय आ.वि., किमाथांका -भोटखोला-२ दुधपोखरी आ.वि., थुदाम -भोटखोला-२ ज्योति प्रा.वि., रिदाक,	८					

			-भोटखोला-२ अरुणदय आ.वि., च्यामताङ्ग						
			-भोटखोला-२ शान्ति मा.वि., चेपुवा						
			-भोटखोला-३ गुवाछेसा मा.वि., हुङ्गुङ्ग						
			-भोटखोला-३, हटिया						
			-भोटखोला-४, सुरक्षा वेश गोला						
			-महाकुलुङ्ग-२, पेलमाङ्ग					-लेचौर खेल मैदान	-१५०
			-मकालु-३, हेदङ्गनागढी व्यारेक					-बाक्लेक खेल मैदान	-१००
			-मकालु-५, सुरक्षा वेश फाक्सिन्दा	६					
			-मकालु-५, सुरक्षा वेश आम्नाङ्ग					-विधालय तथा खेल मैदानहरु	
			-मकालु-५, नुम						
			-मकालु-६ दिपज्योती आ.वि., याफु						
			-सिलिचोङ्ग-५ खेम्पालुङ प्रा.वि., - गोङ्गथाला	३				-नागिटार खेल मैदान	-३००
			-ताम्कु, याफु						
			-चिचिला-२, सुरक्षा वेश दिदिङ्ग केरावारी	१					
			नभएको	०					
तेह्रथुम									
			-म्याङलुङ्ग-२, म्याङलुङ्ग व्यारेक	१				-रंगशाला	-४००
								-टुडिखेल	-२००
								-वसन्तपुर फुटबल ग्राउण्ड	-३००
								-शुक्रबारे फुटबल मैदान	-२००
			-आठराई-४ ईवा, व्यारक	१				-चुहानडाँडा फुटबल ग्राउण्ड	-२००
								-श्रीजुङ्ग फुटबल ग्राउण्ड	-२००
			-फेदाप-१ औँसीडाँडा, व्यारेक	१				-औँसीडाँडा फुटबल ग्राउण्ड	-२००
भोजपुर									

भोजपुर न.पा.	९८५२०५२४९०	-भोजपुर-९, भोजपुर ब्यारेक	१	-भोजपुर सभाहल	-६००	टुडिखेल	-७००	३०१५०४.
				-भोजपुर न.पा.८ वडा कार्यालयको भवन	-२५०	रंगशाला	-६००	
षडानन्द न.पा.	९८४१७२९९३२	-षडानन्द-१, आमबोटे -मझुवा बेसी	२	-तुङ्गगोछा स्कुल भवन	-२००	-साङ्गराङ्ग डाँडा	-४००	६९२२१५.
						-खार्ताम्छा खुल्ला चौर	-३००	
						-षडानन्द ३ किमालुङ्ग		
						-षडानन्द ९ किमालुङ्ग	-१५०	
						-साम्पाङ्ग		
							-१००	
	-२००							
ट्याम्के मैयुम गाउँपालिका		-ट्याम्केमैयुम-५, सुकुराङ्ग -टुडिखेल	२	-अन्नपुर्ण गा.पा.को कार्यालय (अन्नपुर्ण)	-२००	-बडहरे बेसी		
अरुण गाउँपालिका		-अरुण-१, बतासे	१			-गोरी चौर, चापे चौर, भतेरे, बारुद थान, टुडिखेल, च्याम्पे चौर, नारायण चौर, सौर डाँडा		
हतुवागढी गाउँपालिका		-हुवागढी-१, सु.वेश हतुवागढी	१			-बुधबारे बजार, चियानडाँडा, काँटडाँडा		
पौवादुम्मा गाउँपालिका		-पौवादुम्मा-३, च्याङ्ग्रे	१	-बास्तिम कार्यालय भवन	-१५०	-दाइजोर अर्चले खेल मैदान		
साल्पासिलिछो गाउँपालिका		-साल्पासिलिछो-१, कुविन्दे	१			-चौतारे	-३००	
						-खाटम्मा चौर	-१५०	
						-दोभाने स्कुल	-२००	
						-मानेभन्ज्याङ्ग	-२००	
रामप्रसाद राई गाउँपालिका		-रामप्रसाद राई ६, बैकुण्ठे	१	-भुल्के वडा कार्यालय भवन	-२००	-मानेडाँडा, थलुखुम, सित्तेलटार		
				-दलगाउँ स्कुल				
					-२००			
आमचोक गा.पा.	९८५२०५६८३६	-आमचोक-१०, ओलाङ्गटाङ्ग भिमेध्वरी	२	-महिला बिकास भवन	-५०	-जम्मा ९ स्थानमा रहेको		७५९६२०.००
धनकुटा								
धनकुटा नगरपालिका	९८५२०७०९९९	-धनकुटा ४, सल्लेरी ब्यारेक	२	-सामुदायिक भवन ध.न.पा. ५	-२००	-टडिलेख	-२० रोपनीरु. ५०० जना	५,२५,०००।०

			-धनकुटा ९, बाघखोर		-कभर्ड हल ध.न.पा. ६				
						-१५० जना			-२० -रोपनी
							-लिवन, ध.न.पा. ७		-१० रोपनी
							-सल्लेरी खेल मैदान, ध.न.पा. ५		
									-७ रोपनी
							-हिले खेल मैदान, ध.न.पा. १		
							-कागते खेल मैदान, ध.न.पा. ३		
									-६ रोपनी
महालक्ष्मी नगरपालिका	१८५२०७०१२३		-महालक्ष्मी-७ जितपुर	१	-सामुदायिक भवन	-२००			
पाखिवास नगरपालिका	१८५२०५३८११		-पाखिवास-३ कृषि फर्म, पाखिवास	१	-पा.न.पा.-२ वडा कार्यालय सामुदायिक भवन	-२००	-पा.न.पा.-४ मुङ्ग्रेअल		-३७ रोपनी
					-पा.न.पा.-३ कृषि फर्म सामुदायिक भवन		-पा.न.पा.-८ नाभाङ्गे खेल मैदान		
					-पा.न.पा.-४ मुगाखोला खानेपानी सामुदायिक भवन		- जाल्पादेवी खेल मैदान		-९ रोपनी
					-पा.न.पा.-५ डिकुरे सामुदायिक भवन	-३००			
					-पा.न.पा. ६ डडुवा बालकेन्द्र सामुदायिक भवन				
					-पा.न.पा. ८ सामुदायिक भवन जागिरगाउँ	-१००			-५००
						-२००			
						-५०			
						-१००			
									२५०००००।०० (अक्षरूपी पच्चिस लाख रुपैया मात्र)

शहिदभूमि गाउँपालिका	९८५२०८०७०८	-शहिदभूमि-३, छिन्ताङ्ग	२	-सामुदायिक भवन थलथले	-१००	-चिसापानी खेलमैदान	-६ रोपनी	६,५०,९३२।०
		-पुरानो पंचकृष्ण स्कूल				-पञ्चकृष्ण खेलमैदान	-५ रोपनी	(अक्षरूपी छ लाख पचास हजार नै सय बत्तिस मात्र)
						-लामेचौर खेलमैदान	-६ रोपनी	
चौबिसे गाउँपालिका	९८४२१०९३३६	-चौबिसे-२ मुढेबास	१	-		-राजारानी खेल मैदान	-५००	९,९३,४७३।०
साघुरीगढी गाउँपालिका		-आहाले, भेडेटार	१			-नाम्जे खेल मैदान	-४००	
छथरजोरपाटी गाउँपालिका		-छथरजोरपाटी-३, पानीट्याङ्की, चुलाचुली	१			-चुलाचुली स्कूलको खेल मैदान	-६००	
सुनसरी								
धरान.उप.म.न.पा	९८५२०४८६००	-बि.पि.कोइराला स्वास्थ्य विज्ञान प्रतिष्ठान (घोषा क्याम्प)	२	-चुम्लुङ्ग भवन		-धरान रंगशाला	-३०००	
		- अञ्जल प्रहरी कार्यालय		-सभा गृह		-एन्फा एकेडेमी	-२५००	
				- कभर्ड हल, अमरहाट				
इटहरी उप.म.न.पा.	९८५२०३६६६५	-इटहरी-३, इटहरी व्यारेक	२	-सत्संघ सामुदायिक भवन	-३००	- राधाकृष्ण मन्दिर परिसर	-११५	
		-इटहरी-१७, बराह वाहिनी (APF), पकली		- लायन्स सामुदायिक भवन		- कृष्ण प्रणामी मन्दिर परिसर		
					-२००	- मानव धर्म सेवा समिति परिसर	-४००	
						-सर्वेश्वर शिव मन्दिर परिसर		
						- जनता क्याम्पस	-३००	
						- संगित साधना प्रतिष्ठान	-१००	
						- उद्योग बाणिज्य संघ		
							-४००	
							-२५०	
							-२००	
ईनरुवा.न.पा.	९८५२०५७६८३		०	-आपतकालिन आवास गृह	-५०	-इनरुवा खेल मैदान	-५००	

					-सामुदायिक भवन			
					-भगवती स्कुल	-२००		
					-जनता मा.वि.	-२००		
					-राष्ट्रसेवक भवन	-४००		
					-शिक्षा तालिम केन्द्र	-५०		
						-१००		
					-अरुण वनस्पति उद्योग	-५०		
					-हिमालय मा.वि.			
						-६०		
दुहवी न.पा.	९८५११५६०२४		०		-जेष्ठ नागरिक भवन	-१००	-हाटखोलाको ट्रेस भवन र खुल्ला चौर	-१००
					-OBC सामुदायिक भवन		-कृषी फारम	
					-जेसिस भवन		-खेलमैदान कुम्याही	-१०००
					-पूर्व जनसेवा प्रा.वी. दुमैरीया	-५०	-कवर्ड हल पिप्रा	-१००
					-सामुदायिक भवन		-दुर्गामन्दिर एरिया	-१५०
					-थारु संग्रहालय	-५०	-पिप्रा खेल मैदान फिल्ड	-१००
					-रेडक्रस भवन	-१००	-लालपुरको हटिया टहरा	-२००
					-सिचाई भवन		-रामधुनी मन्दिरको टहरा	
					-वन उपभोक्ता स.भवन		-लालपुर खेल मैदान	-५०
					-वन उ.भो.स. को भवन माझी	-३०	-ईक्राही खेल मैदान	
								-५०
						-१००		
						-३०		-१००
						-३०		-१००
						-१५०		
						-७०		
बराहक्षेत्र न.पा.	९८५२०५४४३९		०		-सामुदायिक भवन	-१००	-कृष्णदास आश्रम	-३००
					-जनहित क्लव		-औलिया बाबा मन्दिर परिसर	-२००

					-सेफ हाउस, नगरपालिका परिसर -१००			
					-ने.रे.सो. भवन			
					-सामुदायिक भवन -२०			
					-अस्थायी कोभिड अस्पताल			
					-बराहक्षेत्र मन्दिर धर्मशाला -५०			
					-सेन्टर भवन, राजावास -१००			
					-५०			
					-२००			
					-२०			
					-रा.मा.वि., लोकही -२००			
					-कोशी मा.वि.			
					-रा.मा.वि., सोभनपुर -२२५			
					-मदर्स मिफताहुल उलुम -२००			
					-दारुल होदा अल्सल्फिया			
					-राष्ट्रिय नि.मा.वि. -१५०			
					-१२५			
					-२५			
					-सामुदायिक भवनहरु -२५०			
					-विद्यालय भवनहरु			
					-५००			
					-सामुदायिक शैक्षिक भवनहरु -५००			
					-सामुदायिक भवन -२००			
					-पुरानो कृषि भवन			
					-५०			
					-भु.पु. सेनानी सामुदायिक भवन -५००			
					-फौदारनाथ स्कुल — जर्दा फ्याक्ट्री -३०००			
					-कृष्ण मा.वि. खेल मैदान -१००			

					-महिला सामुदायिक भवन		-कृषि कार्यालय मैदान		
					-जनता आधारभूत विद्यालय	-४०	-विद्यालय खेल मैदान		
								-१००	
						-१००		-१००	
भोक्राहा नरसिंह गाउँपालिका	१८५२०४१३८०		०		-सामुदायिक भवन	-१५०			
मकालु गाउँपालिका		-मकालु-३ हेदाङ्गनागढी	१						
सिलिचोङ्ग गाउँपालिका		-सिलिचोङ्ग-३, ताम्कु	१						
मोरङ									
विराटनगर महानगरपालिका	१८५२०२२६४६	-विराटनगर विमानस्थल	१		-महेन्द्र मोरङ- बहुमुखी क्याम्पस	१०००	-हाटखोला मैदान -सहिद मैदान -प्लट ए र प्लट बि -खुला मैदान -विराटनगर रंगाशाला	-१ विघा -१.५ विघा -८ कठ्ठा -१५ विघा -२०००	
बेलवारी नगरपालिका	१८५२०४५६०२				-तमु गुम्बा -सामुदायिक भवन -लामा गुम्बा -सामुदायिक भवन -मदन मोहन -आश्रित पुष्परत्न सांस्कृतिक भवन- -जेष्ठ नागरिक समाज भवन -रमिते सामुदायिक वन क्षेत्र भवन -सिंहदेवी सामुदायिक वन भवन-		३१ सामुदायिक विद्यालय खेल मैदान		



					-कविर मन्दिर सामुदायिक भवन -देवीथान सामुदायिक भवन -वेतना सिमसार सामुदायिक भवन -साझा कृषि भवन -जनसांस्कृतिक भवन -आदिवासी भवन -सिर्जना सामुदायिक भवन				
लेटाड नगरपालिका,	९८५२०७५३११	-	-	-	-लक्ष्मी सेवा सामुदायिक भवन	१०००	-	-	-
पथरी शनिश्चरे नगरपालिका	९८५२०८६२२२	-	-	-	-पञ्चायत मा.वि.	१०००	-	-	-
रंगेली नगरपालिका	९८०१०२०१०५	-	-	-	-	-	-	-	-
रतुवामाई नगरपालिका	९८४२०९१५०४	-	-	-	प्रत्येक वडामा एउटा विद्यालय प्रयोग गर्न सकिने	८००	-	-	-
सुनवर्षि नगरपालिका	९८५०३३०२५	-	-	-	-	-	-	-	-
उर्लावारी नगरपालिका	९८५२०३०१८१	--	--	--	-	-	-	-	-
सुन्दरहरैचा नगरपालिका	९८५२०२१७१९	-	*	*	-पूर्वाञ्चल विश्व विद्यालय -सिक्देल बन्धु प्रतिष्ठान	१५००	-	-	-
बुढीगंगा गाउँपालिका	९८५२०३७३१३	-	-	१	-लिलाभक्त/राम आबसिय विद्यालय	१०००	-	-	-
धनपालथान गाउँपालिका	९८५२०७७००४	--	-	-	प्रत्येक वडामा एउटा विद्यालय तोकिएको	१६५० ०१-	-दुर्गापुर खेल मैदान	-१६००	-

ग्रामथान गाउँपालिका	१८५२०३००२५	-	-	-	-लक्ष्मी आवसिय विद्यालय	-४००	-	-	-
जहदा गाउँपालिका	१८०५३०८१०९	-	-	-	-सत्सङ्ग भवन बुद्धनगर विद्यालय, मन्दिर, वडा कार्यालय	-१३००	-	-	-
कानेपोखरी गाउँपालिका	१८५२०३८४०७	-	-	-	धिमाल सामुदायिक भवन माझी सामुदायिक भवन सन्थाल सामुदायिक भवन	-५००	-	-	-
कटहरी गाउँपालिका	१८५२०२३३५३	-भैरव गण थलाहा	१	-	-सरस्वती आवसिय विद्यालय	-१०००	-	-	-
केरावारी गाउँपालिका	१८५२०४६२४८	-	-	-	-बालकल्याण आवसिय विद्यालय	-६००	-	-	-
मिक्लाजुङ गाउँपालिका	१८५२०४२२०२	सु गुल्म टाँडी	१	-	-	-	-	-	-
सोलुखुम्बु									
सोलुदुधकुण्ड नगरपालिका			२		- सोलुदुधकुण्ड ४ फाग्लु एयरपोर्ट	-जनजागृती मा.वि.को खेल मैदान	-३००		
					-सोलुदुधकुण्ड ५ सल्लेरी ब्यारेक	-जिल्ला समन्वय समितिको खेल मैदान			
						-दोर्फु योङ्ग क्लब खेल मैदान	-१००		
						- खुम्जुङ्ग खेल मैदान			
						- नाम्चे स्कुल			
						- युवावर्ष आधारभूत विद्यालय	-१००		
						- ट्याङ्बोचे डाडा	-४००		
						- खुम्बु पासाङ्ग.-४ गुम्बा ईलाका	-३००		
							-१००		
							-१५०		
		-३००							

माप्य दुधकोशी गाउँपालिका									
खुम्बु पासाङल्हमु गाउँपालिका			-खुम्बु पासाङल्यामु २ लुक्ला एयरपोर्ट -खुम्बु पासाङल्यामु-४ ताङबोचे -खुम्बु पासाङल्यामु-४ डिङ्गबोचे -खुम्बु पासाङल्यामु-४ Everest View -खुम्बु पासाङल्यामु ५ हौचे हेलिप्याड -खुम्बु पासाङल्यामु ५ स्याङ्गबोचे एयरपोर्ट -खुम्बु पासाङल्यामु ५ नाम्चे व्यारेक -खुम्बु पासाङल्यामु ५ नाम्चे वजार -खुम्बु पासाङल्यामु ५ थामे	९					
थुलुङ दुधकोशी गाउँपालिका			-थुलुङ दुधकोशी २ काँगल एयरपोर्ट	१					
नेचासल्यान गाउँपालिका							-धुनिचौर खेल मैदान	-२००	
माहाकुलुङ गाउँपालिका							-छेस्काम मा.वि. खेल मैदान	-४००	
लिखु पिक्के गाउँपालिका									
सोताङ गाउँपालिका									
ओखलढुङ्गा									
सिद्धिचरण नगरपालिका	९८४१०७२१०१		-सिद्धिचरण-१ निशंखे फुटवल ग्राउण्ड -सिद्धिचरण-४ रूमजाटार एयरपोर्ट -सिद्धिचरण-६ ठाडे प्र.चौ. को७ जग्गा -सिद्धिचरण-१० सल्लेरी बाहुनडाँडा		सिद्धिचरण स्थानीय वन महासंघ		-निसंखे फुटवल ग्राउण्ड -सल्लेरी बाहुनडाँडा -सदरमुकाममा हाट लाग्ने क्षेत्र	-१७० -१००	१९,३०,५००/-

			-सिद्धिचरण-११ ओखलढुङ्गा व्यारेक				-स.ज. मा.वि. खेल मैदान		
			-नारायणस्थान खाली चौर				-निशंखे भङ्गाड		
			- चुप्लु सिंहदेवी मा.वि.				-रुम्जाटार खेल मैदान		
			- बेतेनि चम्पादेवी मा.वि.				-वनपाले चौर		
खिजिदेम्बा गाउँपालिका	९८५१२७८६६६		-खिजिदेम्बा-२ चण्डेश्वरी मा.वि. पोल्थली	८	-चण्डेश्वरी मा.वि. पोल्थली	-२००	-शिवालय मा.वि. छेर्मादिड		१,४५,०००/-
			-खिजिदेम्बा-३ चण्डेश्वरी एयरपोर्ट		-खिजिकाती कुण्डली मा.वि.		-हिमगंगा मा.वि. रावादोलु		
			-खिजिदेम्बा-४ खिजिकाती कुण्डली मा.वि.				-कुण्डली मा.वि. कातीसंजोर		
			-लिखुफोर हाईड्रो नजिक			-२५०	-फुलमती मा.वि. खिजिफलाटे		
			-बोझेटार				-नर्मदेश्वर मा.वि. चप्लेटी		
			-बन्से वडा कार्यालय नजिक				-चण्डेश्वरी मा.वि. माझगाउँ		
			- रावादोलु वडा कार्यालय नजिक						
			- भुसिंगा हेल्थपोष्ट						
चम्पादेवी गाउँपालिका	९८५१०६१६८४		-पलापु चौकी नजिक	९	-घोराखरी (ज्ञान प्रकाश मा.वि.)		-नवजीवन मा.वि. फेदिगुठ		१०,१६,१८१/-
			-दलन वडा कार्यालय नजिक		-चम्पादेवी स्थानीय वन महासंघ		-कल्पेश्वर मा.वि. विलन्दु		
			-ताप्केडाँडा				-सुनकोशी मा.वि. नर्कटे		
			-चिलाउने वडा कार्यालय नजिक				-ज्ञानप्रकाश मा.वि. फुलवारी		
			-पोखरे भगवती आ.वि.			-१५०	-बालज्योति मा.वि. चित्रे कालिका		
			-चम्पादेवी-६ घोराखरी ज्ञान प्रकाश मा.वि.						
			कोलचौर						
			-बिलन्दु कल्पेश्वर मा.वि.						
			-चम्पादेवी १० साउनेडाँडा रानीवन वडा कार्यालय नजिक						
चिसंखुगढी गाउँपालिका	९८५२८४००५५		-चिसंखुगढी-१ कुहिभीर सिंहदेवी मा.वि.	७	-चिसंखुगढी स्थानीय वन महासंघ		-माम्खा मा.वि. माम्खा	-२००	१३,००,२८१/-

			-चिसंखुगढी-२ पोखरे वडा कार्यालय नजिक -चिसंखुगढी-५ शेर्ना प्रहरी चौकी नजिक -चिसंखुगढी-६ भदौरे छात्र प्रगति मा.वि. -चिसंखुगढी-८ माम्खा मा.वि. -दियाले जाल्पा प्रा.वि. -कालिमाटी वडा कार्यालय नजिक			-कुइभिर मा.वि. कुइभिर -जाल्पा मा.वि. कालिमाटी -जाल्पा मा.वि. दियाले -छात्रप्रगति मा.वि. भदौरे -महेश्वर मा.वि. भदौरे -सरस्वति मा.वि. खानीभञ्ज्याङ	-१६०	
मानेभञ्ज्याङ गाउँपालिका	९८५२८४१३११		-मानेभञ्ज्याङ-१ मोली पञ्चावती मन्दिर -मानेभञ्ज्याङ-२ वाक्सा मनकामना मा.वि. -मानेभञ्ज्याङ-३ उँबु वडा कार्यालय नजिक -मानेभञ्ज्याङ-४ बौद्धडाँडा केतुके -मानेभञ्ज्याङ-५ गा.पा. कार्यालय नजिकको टुँडिखेल -मानेभञ्ज्याङ-६ थाक्ले वडा कार्यालय नजिक -मानेभञ्ज्याङ-७ टोक्सेल वडा कार्यालय नजिक -आहाले डाँडा	८	-मानेभञ्ज्याङ स्थानीय वन महासंघ	-उँबु (वडा कार्यालय -टुँडीखेल (गापा कार्यालय नजिक) -भगवती मा.वि. मानेभञ्ज्याङ -मनकामना मा.वि. वाक्सा -हर्कपुर मा.वि. टोक्सेल -राज्यलक्ष्मी मा.वि. उँबु -महादेवस्थान मा.वि. हिलेपानी -निकेतन मा.वि. माधवपुर -कालिका मा.वि. मोली -भिमसेनस्थान मा.वि. केतुके	-२५० -४००	३,००,०००/-
मोलुङ गाउँपालिका	९८४१५३५८३७		-मोलुङ-१ कुन्तादेवी सरस्वती मा.वि. -मोलुङ-२ रामपुर वरुणेश्वर मा.वि. -मोलुङ-३ गा.पा. कार्यालय नजिक प्राञ्चा -तामाङडाँडा वडा कार्यालय नजिक -मोलुङ-५ दाहाल गाउँ	८	-मोलुङ स्थानीय वन महासंघ	-सरस्वती मा.वि. कुन्तादेवी -शिवदुती उ.मा.वि. प्राञ्चा -गणेश मा.वि. ढुस्के -जीवनप्रदिप मा.वि. हर्कपुर -राँगादिप मा.वि. राँगादिप	-२००	१५,००,०००/-

			-मोलुड-६ श्रीचौर वडा कार्यालय नजिक -तालकोट वडा कार्यालय नजिक -मोलुड-८ राँगादिप मा.वि.			-जलजलेश्वर गुरुकुल मा.वि. हर्कपुर -वरुणेश्वर मा.वि. रामपुर -जेसे मा.वि. जेसे पात्ले -पात्ले मा.वि. पात्ले -कालिका मा.वि. श्रीचौर भालुथुम्का			
लिखु गाउँपालिका	९८६०६२९९९९	९	-चिउरीडाँडा वडा कार्यालय नजिक -सिंहदेवी वडा कार्यालय नजिक -देउराली डाँडा -कुटीडाँडा वडा कार्यालय नजिक -यसम चौकीको जग्गा -लिखु-६ गाम्नाडटार ग्रामोदय यु.क.सि. मा.वि. -जागिर गाउँ वडा कार्यालय नजिक -सामेटार चौर -डाँडाखर्क	९	-लिखु स्थानीय वन महासंघ	-ग्रा यु सि मा.वि. गाम्नाडटार -जनजिवन मा.वि. पोक्ली वापु -लेति मा.वि. लेति -जाल्पा मा.वि. टारकेरावारी -यसम मा.वि. यसम -भिमसेनस्थान मा.वि. सत्लुड नमदेश्वर -ज्ञानज्योति मा.वि. कुवापानी -सिंहदेवी -च्युरीडाँडा मा.वि. सिंहदेवि	-३५०	२८,००,०००/-	
सुनकोशी गाउँपालिका	९७५३००००८०	९	-सुनकोशी-१ बलखु वडा कार्यालय नजिक -आरु भञ्ज्याङ -सिस्नेरी कालिका मा.वि. -जेरुडडाँडा -सुनकोशी-५ गा.पा. कार्यालय -सुनकोशी-६ दामती मा.वि. पारा -सुनकोशी-७ च्यानम प्रबुद्ध मा.वि. -मानेडाँडा जगत जननी नि.मा.वि. -सुनकोशी-९ कोष भञ्ज्याङ चौकी नजिक	९	-सुनकोशी स्थानीय वन महासंघ	-गा.पा. कार्यालय -कोष भञ्ज्याङ (चौकी नजिक) -प्रबुद्ध मा.वि. खेल मैदान -नागीडाँडा मुलखर्क -सिस्नेरी खेल मैदान -मुलखर्क खेल मैदान	-३५० -३००	९५,००,०००/-	
खोटाङ्ग									
दित्तेल रुपाकोट मझुवागढी नगरपालिका	९८५२८४९९००	२	-दित्तेल बजार -दित्तेल रुपाकोट मझुवागढी-२ मुडे	२		-माटिकोरे खेल मैदान -माटिकोरे खेल मैदान -मुडे	-३५० -४०० -६००		

हलेसी तुवाचुड नगरपालिका	१८५१००८९७९	-हलेसी तुवाचुड नगरपालिका-७ हलेसी	१			-हलेसी, हलेसी तुवाचुड न.पा.७	-५००	
ऐसेलुखर्क गाउँपालिका	१८५२८४९६८५	-ऐसेलुखर्क-३	१					
रावाबेंसी गाउँपालिका	१७४३०३४३७५							
जन्तेढुङ्गा गाउँपालिका	१८६०७६५१४०	-जन्तेढुङ्गा-५ चिसापानी	१					
खोटेहाङ्ग गाउँपालिका	१८६२९७८७५३							
केपिलासगढी गाउँपालिका	१८६०८६४७८०	-केपिलासगढी-४ बाक्सला	१					
दिप्रुङ चुइचुम्मा गाउँपालिका	१८५१२४७१६६							
साकेला गाउँपालिका	१८६२६८५२८३	-साकेला-४ खिदिमा	१					
बराहपोखरी गाउँपालिका	१८४०३८२६७९							
उदयपुर								
कटारी नगरपालिका	१८५१०१५०५०	-कटारी-३ वेलसोत गुल्म	२	-विभिन्न ३० वटा विद्यालय भवन	३०००	-हरियाली पार्क	-१५००	३१५७५७०
		-कटारी-३ ताराघारी				-काडाघारी खेल मैदान	-२०००	
						-टाईगर फुटबल ग्राउण्ड		
						-सुनकोशी किनारको चौर	-६००	
						-कटारी रंगशाला		
						-सातधारे, हडिया, शनिवारे, मंगलवारे, शिवाई	-९५००	
							-६००	
		-४० विगाहा						
चौदण्डीगढी नगरपालिका	१८५२८४४०४७	-चौदण्डीगढी-७ बेल्टार	१	विभिन्न ३८ वटा सामुदायिक भवन	३५०	-राम प्रसाद राई रंगशाला	-५००	२६१९०००
						-समावेशी खेल मैदान		
						-ढोगेनी खेल मैदान	-१०००	
						-नारदमुनी रंगशाला	-५००	
						-मा.वि.सिवाईको कम्पाउण्ड	-१०००	

								-१०००	
								-सातधारे, हडिया, शनिवारे, मंगलवारे, शिवाई	
								-४० विगाहा	
त्रियुगा नगरपालिका	९८५११५२६७५	३	-त्रियुगा-३ भुल्के व्यारेक	विभिन्न ४७ वटा सामुदायिक भवन	४००	-जोगीदह मा.वि.को खेल मैदान	-८०००	५०००००	
			-त्रियुगा-१० पिपलटार व्यारेक			-देउरी मा.वि. खेल मैदान			
			-त्रियुगा-११ थरुहट रंगशाला			-पतेस्वा बोर्डिङ्ग स्कुलको खेल मैदान	-८०००		
						-सकलघाट चौर (सामुदायिक बवनको भवन)			
						-बरुवा बसपार्कको खेल मैदान	-४००		
						-थरुहट रंगशाला			
						-सुकौरा खेल मैदान	-८०००		
							-९५००		
			-५०००						
							-१०००		
बेलका नगरपालिका	९८५२८३५३८३	१	-बेलका-९ स्थित रामपुर बुद्धचोक	विभिन्न २४ वटा सामुदायिक भवन	३००	-पुरन्दह मा.वि.को खुल्ला क्षेत्र	-८००	१८३१०००	
						-जनता मा.वि.खेल मैदान			
						-शिखरमाडी खेल मैदान	-७००		
						-बुद्धचोक खेल मैदान			
						-कर्कले चोरी	-५००		
						-चारजिङ्ग स्टेशन छेउको खुल्ला क्षेत्र			
							-१५००		
	-१०००								
		-३००							
उदयपुरगढी गाउँपालिका	९७४५१५५३८३	१	-उदयपुरगढी-५, उदयपुर	विभिन्न ३१ वटा सामुदायिक भवनको	१८०	-धुँवाजन मा.वि.खेल मैदान	-५००	२००००००	
						-आ.वि.भुमैको चौर			
						-मान्सिङ्गटार स्वास्थ्य चौकीको खेल मैदान	-५००		
						-मा.वि.छिन्दिङ्ग खोला चौर	-३००		
						-मा.वि.जल्केनी चौर			



							-टुडिखेल -नागबेली खेलमैदान -४५० -नेपालटार खेलमैदान -उदयपुरगढी गा.पा.-८ वडा कार्यालय -४५० -उ.मा.वि.भलाया डाँडा -४५०० -आ.वि.गोडाखोर चौर -६०० -६०० -२५० -२२५ -२२५	
	ताप्ली गाउँपालिका	९८५२८३५०७५	-ताप्लि-५ रुपाटार	१	-विभिन्न ६ वटा सामुदायिक वनको भवन ४०		-रुपाटार खेलमैदान -५०० -थामखर्क डाँडा पिकनिक स्पोर्ट -४०० -सोरुङ्ग पोखरी -ताप्ली पोखरी -३०० -१५०० -खत्री भन्ज्याङ, आँपचौर, जोरढुङ्गाडडुवा ५० रोपनी	३५०००००
	रौतामाई गाउँपालिका	९८५२८३०३२५	-रौतामाई-६ रौतापोखरी	१	-विभिन्न २८ वटा सामुदायिक वनको भवन १५०		-माझखर्क चोरी -२००० -भुट्टार गा.पा.नजिकको चौर -१२०० -तुम्सीपाकाना लाफागाउँ -ओखरी चौर -१००० -डाडाँगाउँ खेल मैदान -रौतापोखरी मुनि खाली चोरी -१५०० -मुर्कुची खेल मैदान -१००० -पुवारे भञ्ज्याङ खेल मैदान -१०००० -तुम्चीडाँडा, भिमिरे, सल्ले, पोखरी, चिसापानी, राजावास, पाँवु, डहर, डिल्लीवर -२०००	१५०००००

								-१०००	
	लिम्चुङबुङ गाउँपालिका	९८६१३२२४२५	-लिम्चुङबुङ-३ वराहा	१	-सामुदायिक संस्थाको भवन नभएकोले- विभिन्न २८ वटा २००० विद्यालयको भवन		-महेन्द्र मा.वि.ग्राउण्ड -लैकुघाट फुटबल ग्राउण्ड -जाँते वडा भवन अगाडी खाली जमिन आहाले, वलपेचौर, डाँडागाउँ, विरेन्द्रज्योती खेल मैदान, यलम्बर पार्क, मिनासिका	-३०० -५०० -३०० ४० रोपनी	१००००००

धन्यवाद